

විලක්ෂිකුලම් රක්ෂිත වනාන්තරය
අවහාවිතය සම්බන්ධයෙන් සිදු කරන ලද
විශේෂ විගණන වාර්තාව

විලක්කිසිකුලම් රක්ෂිත වනාන්තරය අවභාවිතය සම්බන්ධයෙන් සිදු කරන ලද විශේෂ විගණන වාර්තාව

පරිච්ඡේදය -----	පටුන -----	පිටුව -----
1.	උක්ත වාර්තාව නිකුත් කිරීමේ පසුබිම සහ වාර්තාවේ ස්වභාවය	1
2.	මෙම වාර්තාව පිළියෙල කිරීමේදී අනුගමනය කළ ක්‍රමවේදයන්	1
2.1	ලේඛන, පොත් පත් හා වාර්තා පරීක්ෂා කිරීම.	1-3
2.2	වෙනත් පරීක්ෂාවන්	3
3.	විෂය පථය සීමාවීම	3-4
4.	පොදු කරුණු	4-6
5.	පොදු නිරීක්ෂණ	6-8
6.	නිර්දේශ	9
7.	නිගමන	10
ඇමුණුම්		
	ඇමුණුම 01	11-13
	ඇමුණුම 02	14
	ඇමුණුම 02(ඒ)	15-16
	ඇමුණුම 03	17-18
	ඇමුණුම 04	19-25
	ඇමුණුම 05	26-37
	ඇමුණුම 06	38-40
	ඇමුණුම 07	41-50
	ඇමුණුම 08	51
	ඇමුණුම 09	52-55
	ඇමුණුම 10	56-59
	ඇමුණුම 11	60-66
	ඇමුණුම 12	67-73
	ඇමුණුම 13	74-76
	ඇමුණුම 14	77-113
	ඇමුණුම 15	114-124
	ඇමුණුම 16	125
	ඇමුණුම 17	126
	ඇමුණුම 18	127-128
	ඇමුණුම 19	129-130
	ඇමුණුම 20	131-136

1. උක්ත වාර්තාව නිකුත් කිරීමේ පසුබිම සහ වාර්තාවේ ස්වභාවය

වන සංරක්ෂක ජනරාල්වරයා වෙත රක්ෂිත වනාන්තරයක් වශයෙන් පවරා දී තිබූ භූමිභාගයක කොටසක් හෙළිපෙහෙළි කර නිවාස ඉදිකිරීම සම්බන්ධයෙන් මහජනතාව අතර ඇති වූ විවිධ මතවාදයන් හා ඒ පිළිබඳව පාර්ලිමේන්තුවේ විවාදවලදී හෙළිදරව් වූ කරුණු ගැඹුරින් පරීක්ෂා කර බැලීම හා ශ්‍රී ලංකා ප්‍රජාතාන්ත්‍රික සමාජවාදී ජනරජයේ ආණ්ඩුක්‍රම ව්‍යවස්ථාවේ 154(6) ව්‍යවස්ථාව ප්‍රකාරව පාර්ලිමේන්තුවට වාර්තා කිරීම.

2. මෙම වාර්තාව පිළියෙල කිරීමේදී අනුගමනය කළ ක්‍රමවේදයන්

2.1 ලේඛන, පොත්පත් හා වාර්තා පරීක්ෂා කිරීම.

2.1.1 පරිසර අමාත්‍යාංශයේ ලේකම් අමතා තිබුණු 2012 නොවැම්බර් 22 දිනැති අංක පීටීඑල්/එන්පී/1 දරන නැවත පදිංචි කිරීම, සංවර්ධනය සහ ආරක්ෂාව පිළිබඳ ජනාධිපති කාර්යසාධක බලකාය - උතුරුපළාත - ලේකම් ගේ “උතුරු පළාතේ අවතැන්වූ මුස්ලිම් පවුල් සම්බන්ධයෙන් වූ ඉඩම් නොමැති ගැටළු නැමැති ලිපිය” (ඇමුණුම - 01)

2.1.2 2013 මැයි 08 දිනැති අංක ඊඑම්ඩීඑල්/04/02/08/11/2012 දරන වන සංරක්ෂක ජනරාල් විසින් දිසාවන නිලධාරී මන්තාරම අමතන ලද “අවතැන්වූවන් නැවත පදිංචි කිරීම සඳහා වන සංරක්ෂණ දෙපාර්තමේන්තු පාලනය යටතේ පවතින ඉඩම් නිදහස් කිරීම” යන ලිපිය හා 2013 පෙබරවාරි 14 දිනැති වන සංරක්ෂක ජනරාල් විසින් මන්තාරම් දිස්ත්‍රික් ලේකම් ඇමතු ලිපිය (ඇමුණුම 2 හා 2 ඒ)

2.1.3 2012 නොවැම්බර් 22 දිනැති අංක පීටීඑල්/එන්පී/1/4 දරන, දිස්ත්‍රික් ලේකම් මන්තාරම අමතා තිබුණු, ලේකම්, නැවත පදිංචි කිරීම, සංවර්ධනය සහ ආරක්ෂාව පිළිබඳ ජනාධිපති කාර්යසාධක බලකායේ, “මුස්ලිම් පවුල් නැවත පදිංචි කිරීම සඳහා කැලෑ ඉඩම් නිදහස් කිරීම” යන ලිපිය (ඇමුණුම 3)

2.1.4 1980 අංක 47 දරන ජාතික පාරිසරික පනතේ 23 වගන්තියේ නියමයන් යටතේ පළකර ඇති 1993 ජුනි 24 දිනැති අංක 772/22 දරන ගැසට් නිවේදනය. (ඇමුණුම - 04)

2.1.5 රජය සතු ඉඩම් අනවසරයෙන් අල්ලා ගැනීම පාලනය කිරීම, සම්බන්ධයෙන් අමාත්‍ය මණ්ඩලය විසින් 2008 මාර්තු 12 දින ගෙන තිබුණු තීරණය සහ ඒ හා සම්බන්ධ 2007 මැයි 25 දිනැති අමාත්‍ය මණ්ඩල සංදේශය (ඇමුණුම - 05)

- 2.1.6 ඉඩම් හා ඉඩම් සංවර්ධන අමාත්‍යාංශයේ ලේකම්ගේ 2008 ජූනි 13 දිනැති අංක CD/1/34-(1) 2008 දරන “රජය සතු ඉඩම් අනවසරයෙන් අල්ලා ගැනීම පාලනය කිරීම සහ කළමනාකරණය විධිමත් කිරීම” යන වක්‍රලේඛය. (ඇමුණුම - 06)
- 2.1.7 ඉඩම් කොමසාරිස් ජනරාල්ගේ 2008 අගෝස්තු 20 දිනැති අංක 2008/4 දිනැති රජය සතු ඉඩම් අනවසරයෙන් අල්ලා ගැනීම පාලනය කිරීම සහ කළමනාකරණය විධිමත් කිරීම යන වක්‍රලේඛය. (ඇමුණුම - 07)
- 2.1.8 2012 මාර්තු 06 දිනැති අංක 3/සං/4/1/ මූලතිච්චි දරන ප්‍රාදේශීය ලේකම් - මුහුදු බඩ පත්තුව ඇමතු ඉඩම් කොමසාරිස් ජනරාල්ගේ “ඉඩම් නොමැති මුස්ලිම් පවුල් 1455 ක් පදිංචි කරවීම සඳහා රජයේ කැලෑ ඉඩම් නිදහස් කර ගැනීම මුහුදුබඩ පත්තුව මූලතිච්චි” නැමැති ලිපිය. (ඇමුණුම - 08)
- 2.1.9 වන සංරක්ෂක ජනරාල් ඇමතු, මන්නාරම දිසා වන නිලධාරීගේ “2012 අගෝස්තු 24 සහ 25 දිනයන්හිදී ජනාධිපති කාර්යසාධක බලකාය විසින් කරන ලද ක්ෂේත්‍ර පරීක්ෂාවේදී මන්නාරම ඉඩම් සම්බන්ධ ගැටළු විසඳීම සඳහා කරන ලද නිර්දේශය” යන 2012 අගෝස්තු 27 දිනැති වාර්තාව. (ඇමුණුම - 09)
- 2.1.10 2012 මැයි 21 දිනැති අංක 1759/2 දරන අතිවිශේෂ ගැසට් පත්‍රය මගින් හෙක්ටයාර් 2,108 ක විශාලත්වයෙන් වූ වනාන්තරය “විලක්කිසිකුලම් රක්ෂිත වනාන්තරය” ලෙස ප්‍රකාශයට පත්කරන ලද ලේඛනය. (ඇමුණුම 10)
- 2.1.11 2012 ඔක්තෝබර් 10 දිනැති ලේකම්, ජනාධිපති කාර්යසාධන බලකාය ඇමතු කර්මාන්ත හා වාණිජ කටයුතු අමාත්‍යාංශයේ ජ්‍යෙෂ්ඨ උපදේශකගේ වාර්තාව. (ඇමුණුම - 11)
- 2.1.12 වන සංරක්ෂක ජනරාල් අමතන ලද පරිසර අමාත්‍යාංශ ලේකම්ගේ 2012 දෙසැම්බර් 14 දිනැති අංක 02/06/04/34/IMC(vii) දරන “උතුරු පළාතේ අවතැන්වූ මුස්ලිම් ජනතාවගේ ඉඩම් ගැටළු සාකච්ඡා කිරීම” යන වාර්තාව. (ඇමුණුම - 12)
- 2.1.13 2015 අප්‍රේල් 10 දිනැති ලේකම් ඉඩම් අමාත්‍යාංශය වෙත යවා තිබුණු ජනාධිපති උපදේශකගේ ඉඩම් ගැටළු පිළිබඳ සාකච්ඡාව - 2015 අප්‍රේල් 02 නම් වූ වාර්තාව. (ඇමුණුම - 13)
- 2.1.14 2015 නොවැම්බර් 09 දිනැති අංක EMDL/04/02/08/11/2012 දරන නීතිපති ඇමතු “අභියාචනාධිකරණයේ නඩු අංක C.A (writ) 291/2015 ” දරන වන සංරක්ෂකගේ ලිපිය හා අදාළ ඇමුණුම් (ඇමුණුම - 14)
- 2.1.15 2013 ජනවාරි මාසයේ අංක 2013/01 දරන ඉඩම් කොමසාරිස් ජනරාල්ගේ “උතුරු හා නැගෙනහිර පළාත්වල පශ්චාත් යුධ ගැටුම් සමයේ රජයේ ඉඩම්වලට අදාළ ගැටළු විසඳීමේ කඩිනම් වැඩ සටහන” යන මැයිත් යුතු වක්‍රලේඛය. (ඇමුණුම 15)

- 2.1.16 දිසා වන නිලධාරී - මන්නාරම ඇමතු, මධ්‍යම පරිසර අධිකාරියේ අධ්‍යක්ෂගේ 2013 මැයි 07 දිනැති “මුසලි, මඩු, මාන්තෙයි දකුණ ප්‍රාදේශීය ලේකම් කොට්ඨාශවල මුස්ලිම් පවුල් නැවත පදිංචි කිරීම” යන ලිපිය (ඇමුණුම - 16)
- 2.1.17 ඉඩම් කොමසාරිස් ජනරාල් විසින් පළාත් ඉඩම් කොමසාරිස් (උතුරු පළාත) ඇමතු 2013 අප්‍රේල් 18 දිනැති අංක 3/4/1/ඉ.කච/ මුසලි විශේෂ (01) දරන “ඉඩම් කවිවේරි අනුමැතිය ලබාදීම - මුසලි ප්‍රාදේශීය ලේකම් කොට්ඨාශය” යන ලිපිය (ඇමුණුම -17)
- 2.1.18 2001 අගෝස්තු 10 දිනැති අංක 5/2001 දරන ලේකම්, වන සම්පත් හා පරිසර අමාත්‍යාංශයේ “රජයට අයත් සියළුම අවශේෂ කැලෑ කළමනාකරණය හා පාලනය කිරීම සඳහා වන සංරක්ෂකට පැවරීම” නැමැති චක්‍රලේඛය. (ඇමුණුම - 18)
- 2.1.19 වන රක්ෂණ ආඥා පනත - රක්ෂිත වනයේ සීමාවන් වෙනස් කිරීම/ රක්ෂිත වනයෙහි කොටසක් රක්ෂිතයෙන් නිදහස් කිරීම. (ඇමුණුම - 19)
- 2.1.20 දීර්ඝ කාලයක සිට පදිංචිව නොමැති වීම නිසා වසා දමා තිබුණු නිවාසවල විස්තරය (ඇමුණුම 20)
- 2.1.21 සමාගම් ලියාපදිංචි ලේඛනය “Omega Construction company (pvt) Ltd (ඇමුණුම 20)

2.2 වෙනත් පරීක්ෂාවන්

- 2.2.1 විගණන නිලධාරීන් විලක්ෂිකුලම් රක්ෂිත වනාන්තරය හෙළිපෙහෙළි කර ඇති ස්ථානය වෙත ගොස් භෞතික පරීක්ෂාවකට ලක් කිරීම.
- 2.2.2 වන රක්ෂණ දෙපාර්තමේන්තුවේ නිලධාරීන්ගෙන් ප්‍රකාශ සටහන් කර ගැනීම
- 2.2.3 මුසලි ප්‍රාදේශීය ලේකම්ගෙන් තොරතුරු පැහැදිලි කර ගැනීම සඳහා ප්‍රකාශ සටහන්කර ගැනීම.
- 2.2.4 ග්‍රාම නිලධාරීන් සමග විලක්ෂිකුලම් රක්ෂිත වනාන්තරය වෙත ගොස් පදිංචි කිරීම් පිළිබඳ භෞතිකව පරීක්ෂා කර බලා ප්‍රකාශ සටහන් කර ගැනීම.

3. විෂය පථය සීමාවීම

මෙම වාර්තාව පිළියෙල කිරීමේදී මාගේ විෂය පථය මතු දැක්වෙන සීමා කිරීම්වලට යටත් කළ බව අවධාරණය කරනු ලැබේ.

- 3.1 2012 වර්ෂයේ සිට රක්ෂිත වනාන්තරය හෙළිපෙහෙළි කිරීම් කර පදිංචි කිරීම් සිදුකර තිබූ අතර එයට වසර 5 කට පසු එනම් 2017 වර්ෂයේදී මෙම විගණන කටයුතු සිදු කිරීම.

3.2 1990 වර්ෂයට පසු අවතැන්වූ ජනතාව පිළිබඳ නිවැරදි දත්ත සහ ඔවුන් අනාථ කඳවුරුවල සිටියේද යන්න තහවුරු කර ගැනීම සඳහා වන දත්ත නොතිබීම.

3.3 2009 වර්ෂයෙන් පසුව නැවත පදිංචි වීම සඳහා පැමිණීමේදී තමන් පදිංචි වී සිටි මුල් පදිංචි ස්ථාන අහිමිවූ අයගේ නාම ලේඛන කිසිවක් නොතිබීම.

3.4 ඉඩම් නොමැති බවට සඳහන් කරමින් රක්ෂිත වනාන්තරයේ (අක්කර භාගය බැගින්) ඉඩම් ලබාදී තිබූ පවුල් 1030 ක් සතුව වෙනත් ස්ථානවල ඉඩම් හිමිව තිබුණ බව විගණනයේදී පරීක්ෂා කිරීමට නොහැකි විය.

4. පොදු කරුණු

4.1 ජනාධිපතිතුමා විසින් උතුරු පළාත් සංවර්ධනය කිරීම සඳහා කාර්යසාධන බලකායක් 2009 මැයි 07 දින ස්ථාපිත කර තිබුණි. එම බලකායේ ප්‍රධාන අරමුණු අතර අවතැන්වූ පුද්ගලයන් නැවත පදිංචි කිරීම සහ ඔවුන් පුනරුත්ථාපනය, උතුරු පළාතේ සංවර්ධනය හා යටිතල පහසුකම් සංවර්ධනය වේ. (ඇමුණුම්- 14 උපලේඛන 01)

4.2 2009 මැයි 07 දින පිහිටුවා තිබූ උක්ත ජනාධිපති කාර්යසාධක බලකාය විසින් 2012 නොවැම්බර් 12 දින තම කටයුතු ඉටු කර ගැනීම සඳහා කමිටුවක් ස්ථාපිත කර වාර්තා කැඳවා තිබුණි. කමිටුවේ යොමු කිරීමේ අනුදේශ (Term of Preference) පහත පරිදි වේ. (ඇමුණුම් - 01)

- (අ) ග්‍රාම නිලධාරී වසම් අනුව අවතැන්වූ පවුල් සහ පුද්ගලයන් සම්බන්ධ ඇස්තමේන්තු කිරීම.
- (ආ) 2009 වර්ෂයට පෙර සහ පසුව නැවත ඔවුන්ගේ ගම්මානවලට පැමිණි පවුල් සහ පුද්ගලයන් හඳුනා ගැනීම.
- (ඇ) නැවත පැමිණිය හැකි පුද්ගලයන් හා පවුල් සංඛ්‍යාව පිළිබඳව ඇස්තමේන්තු කිරීම.
- (ඈ) සෑම ගම්මානයකම වර්තමානයේ පවතින ඉඩම්වල වපසරිය.
- (ඉ) සෑම වර්ගීකරණයක් අනුව ඉඩම් අහිමි වීමට හේතුව හඳුනා ගැනීම.
- (ඊ) ව්‍යවස්ථාපිත හෝ ව්‍යවස්ථාපිත රක්ෂිතවලින් පරිහානිව ඇති ඉඩම් ප්‍රතිසංස්කරණ කොමිෂන් සභාවේ හෝ රජයේ ඉඩම් පිළිබඳව තක්සේරුවක් කිරීම.
- (උ) නිදහස් කිරීමට ඇති ඉඩම්වල ස්වභාවය සහ වර්තමාන තත්ත්වය පිළිබඳව වාර්තා කිරීම.
- (ඌ) ගම්මානවල ඉඩම් අහිමි පුද්ගලයන් අඩු කිරීම සඳහා වෙනත් සුදුසු විසඳුම් යෝජනා කිරීම.

- 4.3 කමිටුව විසින් 2012 ඔක්තෝබර් 15 දින වාර්තාවක් ඉදිරිපත් කර තිබුණි. (ඇමුණුම 14/ උපලේඛන 04) එකී උපලේඛන 04 හි 4.2.1 (v) ඡේදයෙහි මුසලි ප්‍රාදේශීය ලේකම් කොට්ඨාශයේ අක්කර 1045 ක ප්‍රමාණයක් අවතැන්වූ පවුල්වලට ලබාදීමට යෝජනා කර තිබුණි. කෙසේ වුවද වන රක්ෂිතයෙන් ඉඩම් ලබාදීමට නොහැකි බවට නිර්දේශ කර තිබුණි.
- 4.4 වන රක්ෂණ දෙපාර්තමේන්තුව හෝ වනජීවී දෙපාර්තමේන්තුව හෝ පාලනය නොකරන කැලෑ “රජයේ අවශේෂ කැලෑ” වශයෙන් ප්‍රාදේශීය ලේකම්වරුන් යටතේ පාලනය වේ. මෙම අවශේෂ කැලෑ වෙනත් පරිහරණ කටයුත්තක් සඳහා යොදා ගැනීමට අවශ්‍ය වන්නේ නම් අන්තර් අමාත්‍ය කමිටුවකට යොමු කර යෝජනාව අනුමත වන්නේ නම් පරිසර පනත යටතේ පරිසර ඇගයීමකට ලක්කර සුදුසු කොන්දේසි අනුව ඉඩම් ලබාදීම සඳහා ඉඩම් කොමසාරිස් වෙත නිදහස් කරනු ලැබේ. (ඇමුණුම - 18) (රක්ෂිත වනාන්තර, අවශේෂ කැලෑ යටතට නොවැටේ)
- 4.5 2013 අප්‍රේල් 30 දින පරිසර හා පුනර්ජනනීය බලශක්ති අමාත්‍යාංශයේ ලේකම්ගේ ප්‍රධානත්වයෙන් අන්තර් අමාත්‍යාංශ කමිටු රැස්වීමක් පවත්වා තිබූ අතර එහිදී ඉඩම් කොමසාරිස් ජනරාල් වෙත මන්තාරම දිස්ත්‍රික්කයේ ඉඩම් අක්කර 1080 ක් නිදහස් කිරීමට අනුමැතිය ලබා දී තිබුණි. (ඇමුණුම 14 පිටුව 79)
- 4.6 “පිව්වායි වන්තිකුලම්” මාර්ගයට යාබදව පිහිටි විලත්තියිකුලම් වන රක්ෂිතයේ අක්කර 650 ක් ද ඇතුළුව අක්කර 1420 ක් ප්‍රාදේශීය ලේකම්වරුන් වෙත නිකුත් කිරීම සඳහා දිසා වන නිලධාරීන්ට වන රක්ෂක ජනරාල් විසින් උපදෙස් ලබා දී තිබුණි. (ඇමුණුම අංක 14 හි ඡේද අංක 15)
- 4.7 2012 ඔක්තෝබර් 10 දිනැති කර්මාන්ත හා වාණිජ කටයුතු අමාත්‍යවරයාගේ ප්‍රධානත්වයෙන් ජනාධිපති කාර්යසාධන බලකායේ ලේකම්වරයා සහ අමාත්‍යාංශ නිලධාරීන් සමඟ රැස්වීමක් පවත්වා ඉඩම් නොමැති බව හඳුනා ගෙන තිබුණු මුස්ලිම් පවුල් 1371 ක් සඳහා පර්චස් 80 බැගින් අවශ්‍ය වන ඉඩම් ප්‍රමාණය විලත්තියිකුලම් වන රක්ෂිතයෙන් ලබා ගැනීම සඳහා වන රක්ෂක ජනරාල් වෙත ඉල්ලීම් කර එම ප්‍රදේශය නිදහස් කර ගැනීමට කටයුතු කළ යුතු බවට තීරණය කර තිබුණි. තවද අවට ගම්මානවල ඇති ඉඩම් කුඹුරු ගොවිතැනට සුදුසු ඉඩම් බවත්, එම ඉඩම් නිවාස ඉදිකිරීමට නුසුදුසු බවටත් කරුණු දක්වා තිබුණි. (ඇමුණුම 11)
- 4.8 2012 මැයි 21 දිනැති අංක 1759/2 දරන අතිවිශේෂ ගැසට් පත්‍රයේ පලකරන ලද නිවේදනයක් මගින් මන්තාරම් දිස්ත්‍රික්කයේ මුසලි ප්‍රාදේශීය ලේකම් කොට්ඨාශය තුළ පිහිටි හෙක්ටයාර 2,108 ක් වූ විශාලත්වයෙන් යුතු විලත්තියිකුලම් වනාන්තරය 2012 ජූනි 10 දින සිට රක්ෂිත වනාන්තරයක් ලෙසට ප්‍රකාශයට පත්කර තිබුණි. (ඇමුණුම - 10)

4.9 උතුරු නැගෙනහිර පළාත්වල ඉඩම් බෙදාදීමේ කටයුතු තාවකාලිකව අත්හිටුවීමට අමාත්‍ය මණ්ඩලය තීරණය කර ඇති බව ප්‍රාදේශීය ලේකම් මුහුදුබඩ පත්තුව වෙත 2012 ජනවාරි 06 දින ඉඩම් කොමසාරිස් ජනරාල් විසින් දන්වා තිබුණි. එසේ තිබියදී ඉඩම් බෙදාදීම ප්‍රාදේශීය ලේකම් මුසලි විසින් සිදු කර තිබුණි. (ඇමුණුම - 08)

4.10 දිසාවන නිලධාරී - මන්නාරම විසින් වන රක්ෂක ජනරාල් වෙත 2012 අගෝස්තු 27 දිනැති වාර්තාවක් එවා තිබුණු අතර එම වාර්තාව අනුව වන රක්ෂිතයෙන් ඉඩම් නිදහස් කිරීම ජනාධිපති කාර්යසාධන බලකාය විසින් ස්ථාපිත කරන ලද කමිටුව විසින් ප්‍රතික්ෂේප කර තිබුණි. (ඇමුණුම - 09)

4.11 2013 ජනවාරි මාසයේ අංක 2013/01 දරන ඉඩම් කොමසාරිස් ජනරාල්ගේ චක්‍රලේඛ විධිවිධාන අනුව ඉඩම් නොමැති හෝ ඉඩම් අහිමිවූ පුද්ගලයන්ගේ විස්තර ලබා ගැනීම සහ රජයේ ඉඩම්වලට අදාළව පුද්ගලයන් මුහුණදී ඇති ගැටළු හඳුනා ගැනීම සඳහා ක්‍රමවේදයන් හඳුන්වා දී තිබුණු අතර එය ප්‍රාදේශීය ලේකම්වරුන් විසින් ක්‍රියාත්මක කළ යුතුව තිබුණි. තවද, පීඩාවට පත් පුද්ගලයන්ගේ ඉඩම්වලට අදාළව පවතින ගැටළු විසඳා අවසන් වන තෙක් ඉඩම් නොමැති අයට අළුතින් ඉඩම් බෙදාදීම සිදු නොකළ යුතු බව අමාත්‍ය මණ්ඩලය විසින් තීරණය කර තිබුණි. (ඇමුණුම - 15)

4.12 ඉඩම් ගැටළු සම්බන්ධයෙන් ජනාධිපති තුමා සමඟ කර්මාන්ත හා වාණිජ කටයුතු අමාත්‍යවරයා ඇතුළු නිලධාරීන් 2015 අප්‍රේල් 02 දින පැවැති සාකච්ඡාවේදී ඉඩම් අවශ්‍යව ඇත්තේ මුල් පදිංචිකරුවන් හට නොව, දෙවන හා තුන්වන පරම්පරාවල අයට බව අනාවරණය වී තිබුණි. (ඇමුණුම - 13)

5. පොදු නිරීක්ෂණ

විලක්කියිකුලම් රක්ෂිත වනාන්තරයෙන් අක්කර 650 ක භූමියක් හෙළිපෙහෙළි කිරීමට පදනම් වූ කරුණු සහ ඒ සම්බන්ධයෙන් වූ නිරීක්ෂණ.

5.1 විලක්කියිකුලම් වනාන්තරය රක්ෂිත වනාන්තරයක් වශයෙන් රජය ප්‍රකාශයට පත්කර තිබියදී වන රක්ෂක ජනරාල් විසින් එකී රක්ෂිතයෙන් අක්කර 650 ක් දිස්ත්‍රික් ලේකම් මන්නාරම වෙත අවතැන්වූ මුස්ලිම් ජනතාව නැවත පදිංචි කිරීම සඳහා නිදහස් කර තිබුණි. එසේ නිදහස් කිරීමට වන රක්ෂක ජනරාල්ට අධිකාරී බලයක් හෝ නෛතික බලයක් නොතිබුණි. (ඇමුණුම -02, ඇමුණුම 2-ඒ, ඇමුණුම 19)

- 5.2 1980 අංක 47 දරන ජාතික පාරිසරික පනතේ 23(ප) වගන්තියේ නියමය අනුව 1993 ජුනි 24 දිනැති අංක 772/22 දරන ගැසට් පත්‍රයේ පළ කර ඇති විධිවිධාන අනුව අක්කර 650 ක් වූ රක්ෂිත කැලෑ ප්‍රදේශය එළිකිරීමට පෙර පාරිසරික ඇගයීම් වාර්තාවක් ලබාගත යුතුව තිබුණි. කෙසේ වුවද, එබඳු වාර්තාවක් ලබා ගෙන නොතිබුණි. (ඇමුණුම - 4 සහ ඇමුණුම - 16)
- 5.3 වාණිජ හා කර්මාන්ත අමාත්‍යවරයාගේ ප්‍රධානත්වයෙන් 2012 ඔක්තෝබර් 05 දින පැවති රැස්වීමේදී විලක්ෂිකුලම රක්ෂිත වනාන්තරයේ නැවත පදිංචි කිරීම සඳහා අවශ්‍ය ඉඩම් නිදහස් කරන ලෙසට වන සංරක්ෂක ජනරාල් වෙත දැන්වීමට තීරණය කර තිබුණි. එසේ තීරණය කිරීමට උක්ත අමාත්‍යවරයාට අධිකාරි බලයක් නොතිබුණි. (ඇමුණුම 11 සහ 12)
- 5.4 ප්‍රාදේශීය ලේකම් - මුසලි විසින් විගණනයට තහවුරු කරන ලද පරිදි 2017 ජනවාරි 04 දින වන විට එළිපෙහෙළි කරන ලද අක්කර 650 ක් වූ රක්ෂිත වනාන්තරයේ පදිංචි කිරීම්වල තත්ත්වය පහත පරිදි විය.
- (අ) පවුල් 160 ක් සඳහා නිවාස ඉදිකිරීම් සම්පූර්ණ කර තිබුණත් පදිංචි වී නොමැති පවුල් සංඛ්‍යාව 33 ක් වී තිබුණි. අර්ධ වශයෙන් ඉදිකර ඇති නිවාස සංඛ්‍යාව 131, නිවාස සකස් කර නොමැති නමුත් එළිපෙහෙළි කර තිබුණු ඉඩම් කට්ටි ගණන 706 කි. එසේ වුවද, 2017 ජනවාරි 23 දින කරන ලද ස්ථානීය පරීක්ෂණය අනුව ඉදිකර ඇති නිවාස 160 හි සියයට 10 පමණ නිවාස ප්‍රමාණයක පමණක් පදිංචිව සිටින බව තහවුරු විය.
 - (ආ) 2013 වර්ෂයේදී බෙදා වෙන්කර තිබුණු මෙම ඉඩම් කට්ටිවල පදිංචි වීම ඉතා අසතුටුදායක මට්ටමක පැවැති අතර ඒ අනුව සත්‍ය වශයෙන්ම ඉඩම් අහිමි වූ අයට මෙම බිම් කොටස් ලබා දී තිබුණේද යන්න ප්‍රශ්නකාරී විය.
- 5.5 ග්‍රාම නිලධාරීන් සමඟ විගණන නිලධාරීන් 2017 පෙබරවාරි 28, මාර්තු 01 සහ 02 දිනයන්හිදී නැවත ස්ථානීය පරීක්ෂණයක් කළ අතර නැවත පදිංචි කළ අයගේ පවුල් 44 ක නිවාස වසා දමා තිබුණි. එයින් නිවාස 41 ක දීර්ඝ කාලයක සිට පුද්ගලයන් පදිංචි වී නොතිබුණි. (විස්තර ඇමුණුම 20)
- 5.6 නැවත පදිංචි කිරීම කළ යුත්තේ යුද්ධයෙන් ඉඩම් අහිමි වී අවතැන්වූ පවුල් වුවද, ඉඩම් ලබාදී තිබුණු පුද්ගලයන් හට යුද්ධය නිසා ඉඩම් අහිමි වීමක් සිදුවී නොතිබුණි. (ඇමුණුම - 13)

5.7 ඉඩම් කට්ටි ලබා දීමේදී එක් අයකුට පර්චස් 80 ක භූමි ප්‍රමාණයක් වෙන්කර දී තිබූ අතර එයට පදනමක් නොතිබුණි. මුසලි ප්‍රාදේශීය ලේකම් කොට්ඨාශය ආසන්නයේ ඇති නානාටන් ප්‍රාදේශීය ලේකම් කොට්ඨාශයේ පවුල් 56 ක් පදිංචි කර තිබුණු අතර එක් පවුලකට පර්චස් 20 ක් බැගින් ලබා දී තිබුණි.

5.8 අවතැන් වූවන් පදිංචි කිරීම සඳහා 2013 වර්ෂයේදී මෙම වන රක්ෂිතයෙන් වෙන්කර දී තිබූ කොටසේ 2017 වර්ෂය වන විටද ඉඩම් කට්ටි 706 ක නිවාස ඉදිකිරීම් සිදු කර නොතිබුණි. එනම් එය මුළු ඉඩම් කට්ටි ප්‍රමාණයෙන් සියයට 68 ක ප්‍රමාණයක් විය. $(1030/706 \times 100)$ ඒ අනුව සැබෑ ජනතා අවශ්‍යතාවයක් සඳහා මෙම ඉඩම් වෙන්කර දීම සිදුකර නොතිබුණු බව විගණනයේදී සනාථ විය.

5.9 “උතුරු නැගෙනහිර පළාත්වල පශ්චාත් යුධ ගැටුම් සමයේ රජයේ ඉඩම්වලට අදාළ ගැටළු විසඳීමේ කඩිනම් වැඩ සටහන නැමැති” ඉඩම් කොමසාරිස් ජනරාල්ගේ අංක 2013/01 දරන 2013 ජනවාරි මාසයේ චක්‍රලේඛයේ 2.2.1.1 ඡේදයේ සඳහන් පරිදි “පීඩාවට පත් පුද්ගලයන්ගේ ඉඩම්වලට අදාළව පවත්නා ගැටළු විසඳා අවසන් වන තෙක් ඉඩම් නොමැති අයට ඉඩම් බෙදා දීම සිදු නොකළ යුතු බවට අමාත්‍ය මණ්ඩලය විසින් ප්‍රතිපත්තිමය තීරණයක් ගෙන ඇත.” එසේ වුවද රක්ෂිත වනාන්තරයෙන් ඉඩම් ලබාදීමේදී එයට පටහැනිව කටයුතු කර තිබුණි. (ඇමුණුම - 15)

රජය සතු ඉඩම් අනවසරයෙන් අල්ලා ගැනීම පාලනය කිරීම සඳහා 2008 මාර්තු 12 දිනැති අමාත්‍ය මණ්ඩල තීරණය අනුව ඉඩම් කවිචේරියකදී පුද්ගලයකුට හෝ පවුල් ඒකකයකට ලබා දෙන ඉඩම් ප්‍රමාණය සීමා කිරීමට කටයුතු කළ යුතුය. එසේ තිබියදී එවැනි ඒකකයක් සඳහා පර්චස් 80 ක භූමියක් ලබාදී තිබුණි. (ඇමුණුම - 05)

5.10 ප්‍රාදේශීය ලේකම් කොට්ඨාශයක් තුළ සැබෑ ඉඩම් නොමැති තැනැත්තන් හඳුනා ගැනීම සහ ඒ සම්බන්ධයෙන් කටයුතු කළයුතු ආකාරය ඉඩම් කොමසාරිස් ජනරාල්ගේ 2008 අගෝස්තු 20 දිනැති අංක 2008/4 දරන චක්‍රලේඛයේ නිශ්චිතව සඳහන් කර තිබියදී මෙම ප්‍රශ්නගත ඉඩම් බෙදා දීම සම්බන්ධයෙන් උක්ත චක්‍රලේඛ විධිවිධාන අනුගමනය කර නොතිබුණි. (ඇමුණුම 07)

5.11 ඉඩම් කට්ටි 1030 ක් ලබාදී ඇති පුද්ගලයන් බහුතරයක් පුත්තලම දිස්ත්‍රික්කයේ පදිංචි අය බවට ඡන්ද හිමි නාම ලේඛන අනුව සනාථ වූ අතර, ඔවුන්ට එම ප්‍රදේශයේ ඉඩම් නොමැති බව ප්‍රකාශ කර තිබුණද, එහි සත්‍යතාවය පරීක්ෂාවට ලක්කර නොතිබුණි.

5.12 වන රක්ෂිතයේ පදිංචි කිරීම සඳහා නිවාස හා පාරවල් ඉදිකිරීම සඳහා “ඔමේගා කන්ස්ට්‍රක්ෂන් ලිමිටඩ්” (Omega construction Company (pvt)Ltd) අංක 34 කඩුමායන්කුලම් පාර පුත්තලම යන ආයතනය විසින් ඉටු කරමින් සිටි අතර රජයේ මූල්‍ය දායකත්වයක් නොමැති බවට තහවුරු විය.(ඇමුණුම -21)

5.13 වන රක්ෂිතයේ පවුල් පදිංචිය සඳහා වන රක්ෂිතය හෙළිපෙහෙළි කිරීමේදී ඉවත් කරන දැව සංස්ථාව වෙත භාරදිය යුතුව තිබුණි. කෙසේ වුවද, දැව සංස්ථාවට ලබාදී තිබුණු මුළු දැව ප්‍රමාණය පලු, බුරුත සහ මීටර් 12.5 ක් පමණක් වූ අතර වන රක්ෂිතයේ හෙළි නොකළ ප්‍රදේශ පරීක්ෂා කිරීමේදී එය විය නොහැකි තත්ත්වයක් බව නිරීක්ෂණය විය.

6. නිර්දේශ

6.1 උතුරු නැගෙනහිර සිවිල් යුද්ධය හේතුකොටගෙන අවතැන්වූ පුද්ගලයන් නැවත පදිංචි කිරීමේදී ඉඩම් අහිමි වූ අයවෙළුන් නිවැරදිව හඳුනාගෙන ඔවුන් හට ජාතික ප්‍රතිපත්තීන්ට සහ පවතින නීතියට අනුකූල වන පරිදි ප්‍රමාණවත් ඉඩම් කොටසක් ලබාදීමට කටයුතු කිරීම.

6.2 රක්ෂිත වනාන්තර හෝ පාරිසරික වටිනාකමක් සහිත ප්‍රදේශ හෙළිපෙහෙළි කර පුද්ගලයන් පදිංචි කිරීම සඳහා යොදා නොගැනීමට කටයුතු කිරීම.

6.3 ශ්‍රී ලංකා ප්‍රජාතාන්ත්‍රික සමාජවාදී ජනරජයේ ආණ්ඩුක්‍රම ව්‍යවස්ථාවේ 27(14) ව්‍යවස්ථාවේ නියමයන් පරිදි “ජනතාවගේ යහපත තකා රජය විසින් පරිසරය ආරක්ෂා කොට සුරක්ෂිත කොට වැඩි දියුණු කළ යුතුය.” ඒ සඳහා පවතින නෛතික විධිවිධාන ප්‍රමාණවත් නොවන බැවින්, අවශ්‍ය විධිවිධාන පැනවීමට කටයුතු කිරීම.

6.4 විලක්කිකුලම රක්ෂිත වනාන්තරයේ ඉදිකර තිබුණු නිවාසවල පදිංචි වී නොමැති සහ නිවාස ඉදිකර නොමැති බිම් කට්ටි ප්‍රමාණය, මුළු වෙන්කළ ඉඩම් ප්‍රමාණයෙන් සියයට 80 පමණ වන අතර ස්ථිරව පදිංචිවී ඇති ඉතිරි සියයට 20 ක ඉඩම්වල පදිංචි පවුල්වලට වෙනත් සුදුසු ඉඩම් ලබාදී රක්ෂිත වනාන්තරය පෙර පරිදිම පවත්වා ගෙන යෑමට කටයුතු යෙදීම.

6.5 අවතැන්වූ පවුල් සඳහා නිවාස ඉදිකිරීම යටිතල පහසුකම් සැලසීම හා ඔවුන්ගේ ජනජීවිතය නගා සිටුවීම රජයේ පූර්ණ මැදිහත් වීමෙන් හා නියාමය කිරීමෙන් සිදු කළ යුතු වේ. දේශීය හෝ විදේශීය රාජ්‍ය නොවන සංවිධාන මගින් සිදුකරන මූල්‍ය දායකත්වයන් හා සංවර්ධන කටයුතු ජාතික ප්‍රතිපත්තීන්ට අනුකූලව සිදු කිරීමට කටයුතු යෙදීම.

7. නිගමන

- 7.1 2012 මැයි 21 දිනැති අංක 1759/2 දරන අති විශේෂ ගැසට් පත්‍රයෙන් “විලක්කිකුලම රක්ෂිත වනාන්තරය” ලෙස ප්‍රකාශයට පත්කර ඇති වනාන්තරයෙන් අක්කර 650 ක කොටසක් පුද්ගලයන් පදිංචි කිරීම සඳහා වන රක්ෂක විසින් නිදහස් කර තිබුණද, එය පවතින නීතියට පටහැනි බවට නිගමනය කරනු ලැබේ.
- 7.2 රක්ෂිත වනාන්තරයේ කොටසක් හෙළිපෙහෙළි කිරීමෙන් සිදුවිය හැකි පරිසර හානිය සම්බන්ධයෙන් පවතින නීතියට අනුව පාරිසරික බලපෑම පිළිබඳව ඇගයීමක් (Environmental Impact Assessment) කළ යුතු වුවද, එසේ සිදු කර නොතිබුණු හෙයින් වන රක්ෂිතයට සිදුවූ හා ඉදිරියේදී සිදුවන පරිසර හානිය සම්බන්ධයෙන් පියවර ගැනීමට කටයුතු කර නොතිබුණු බව නිගමනය කරනු ලැබේ.
- 7.3 රක්ෂිත වනාන්තරය තුළ ඉදිකළ නිවාස වල පදිංචිවීමේ තත්ත්වය සහ පවුල් සඳහා වෙන්කළ බිම් කට්ටිවල දීර්ඝ කාලීනව නිවාස ඉදි නොකිරීම සැලකිල්ලට ගැනීමේදී ඉඩම් නොමැති අවතැන් වූ පවුල් සඳහා මෙම ව්‍යාපෘතිය ක්‍රියාත්මක වී නොතිබුණු බව නිගමනය කරනු ලැබේ.
- 7.4 උතුරු නැගෙනහිර යුද්ධයෙන් අවතැන්වූ තම ඉඩම් අහිමි වූ පවුල්වලට තමන් පෙර පදිංචි මුල් ඉඩම් ලබාදීම ජනාධිපති කාර්යසාධන බලකායේ ප්‍රධාන අරමුණ වුවද, එයට පටහැනිව ඉඩම් අහිමි නොවූ එහෙත් ඔවුන්ගේ දෙවන හා තුන්වන පරම්පරාවල පවුල්වලට ප්‍රමාණවත් ඉඩම් නොමැති බවට කරුණු දක්වා මෙම වන රක්ෂිතයෙන් ඉඩම් ලබාදීම එකී අරමුණට පටහැනි බවට නිගමනය කරනු ලැබේ.
- 7.5 මෙම වාර්තාව විගණකාධිපති සතු බලතල, සම්පත් සහ කාලය යන විෂය සීමා තුළ සිදුකරන ලද හෙයින් එහි විෂය පථය ඉක්මවා ගොස් විගණකාධිපතිට නිගමනය කළ නොහැකි මට්ටමේ නීති විරෝධී හෝ සාපරාධී කටයුතු සිදු වී ඇද්ද යන්න මාගේ පරීක්ෂාවට ලක් නොකෙරුණි. එබැවින් එවැනි පරීක්ෂාවක් කළ යුතු යැයි හැඟී යන්නේනම් ඒ සඳහා විශේෂිත වූ ආයතනයන්ගේ සහාය ලබා ගැනීම සුදුසු බව නිගමනය කරනු ලැබේ.



එච්.එම්. ගාමිණි විජේසිංහ

විගණකාධිපති

13/12/2013

2 15:53 FAX 94 11 2478326

CGES

011-2478322



පාලන පදිංචි කිරීම, සංවර්ධනය සහ ආරක්ෂාව පිළිබඳ ජනාධිපති කාර්ය සාධක බලකාය - උතුරු පළාත
 முன் குடியேற்றம், அபிவிருத்தி, பாதுகாப்புக்கான சனாதிபதி செயலணி - வட
 Presidential Task Force for Resettlement, Development & Security - Northern Province

ඉ-තැපෑල

කාර්යාලය } 011-2478323-4
 அலுவலகம் }
 Office }

2012/11/22

මගේ අංකය } PTF/NP/1
 எனது இல }
 My No }

මගේ අංකය }
 எனது இல }

Mr. B M U D Basnayake
 Secretary
 Ministry of Environment
 82, Sampathpaya
 Rajamalwatte Road
 Battaramulla.

Dear Mr. Basnayake,

Landless Issue relating to displaced Muslim Families in the Northern Province

Further to my discussion with you today (22.11.2012).

As you are aware, the Presidential Task Force has appointed a Committee under the chairmanship of Secretary Ministry of Resettlement represented by Conservator General of Forest, Director General Wild Life, Land Commissioner General, Presidential Task Force (PTF) and the respective District Secretaries and Divisional Secretaries to study the landless issue pertaining to the displaced Muslim families in the Northern Province.

This Committee was appointed as it was reported that a large number of Muslim families who returned to their villages after nearly 20 years of displacement are experiencing difficulties for resettlement as most of them are landless. They are mostly descendant families of the displaced families and the land belonging to the parents cannot accommodate the increased number of families. Further, it was found that the lands belonging to the displaced families are presently occupied by some others who have been settled by the LTTE on the abandoned lands during the conflict period.

The Terms of Reference of the Committee are as follows:

1. Identify the gravity and significance of the landlessness issue.
 - a. Estimate the number of families and persons displaced from the specified locations (GN Divisions).
 - b. Identify the number of families and persons who have returned to their villages, prior to 2009 and thereafter.
 - c. Estimate the number of families and persons yet to return.
 - d. Identify the extent of land presently available for each village. Homesteads,

2. Identify the reasons for the landlessness. Number of families under each category
3. Assess the availability of lands (State or LRC lands) in the locations outside the forest or wildlife reserves. The number of families that can be accommodated with such land.
4. Estimate the extent of land need to be released from reservations to meet the requirement of the balance number of families.
5. Report the nature and present status of the lands identified to be released.
6. Suggest other possible solutions to reduce the landlessness in the villages.

The Report of the Committee has now been submitted to the Presidential Task Force. Having discussed the recommendations, the PTF agreed with the Committee's recommendations. The recommended extent of lands are mostly forest lands. These recommendations have been restricted only to Mannar District since the Committee could not visit Vavuniya, and Mullaitivu Districts. Its recommendation pertaining to Mannar District is as follows:

District / DS Division / GN/Village	Returned and registered as resettled	Landless families	Recommended extent (Acres)
a. Palaikuli	319	212	100
b. Marichchukaddi	471	438	100
c. Karadikkuli	361	290	80
d. Kakkayankulam	732	482	500
e. Sannar / Vidathaltieevu	767	674	300
Grand Total	2650	2096	1080

Consequently, requests have been received from the Divisional Secretaries of Mannar, Vavuniya and Mullaitivu districts for additional extent of land since the Committee recommendation is not adequate to cover the entire families who have been resettled from Putlam District and awaiting for resettlement depending on the availability of land. The additional requests are as follows:

Mannar District

01. Musali DS Division

a. Koolankulam, Thampadda, Musalikkaddu, Methaveli, Pandaraveli, Poonochchikulam, Puthuveli, Mussali	1741	1202	770	Marichchukaddi Chilavathurai Road (23 km)
b. Ahathimurippu, Vanniyankulam, Potkerny, SP Potkerny, Veppankulam	1730	1371	865	Pichchai Vanniyankulam

02. Manthai West DS Division

Kannaddy, Minukkan, Sornapuri, Vattakandal, Aandankulam and Pappamottai	1511	600	372	Sannar / Vidathaltheevu
-------------------------------------------------------------------------	------	-----	-----	-------------------------

Vavuniya District Salambaikulam	551	400	250	Salambaikulam
---------------------------------	-----	-----	-----	---------------


සමස්ත පිටපතක්

Mullaitivu District					
01. Maritimepattu DS Division					
Hijrapuram, West, Mullaitivu, Neeravipiddy East and West, Thanneeroortu East and West, Vannankulam	Kanukkerny Kumarapuram, Town,	2031	500	295.25	Nedunkerny- Mullaitivu Road
			841	543	Mankulam- Mullaitivu/6 th Mile Post
02. Oddusuttan DS Division					
Muthiyankaddu		51	38	23.75	Lands to be identified within the Division
Thrumurugandy		237	237	148.12	Oddusuttan DS Division

The PTF has agreed to recommend the release of these lands as well in order to accommodate the displaced families who have lost lands and the extended families who are landless. I have requested the Divisional Secretaries of Mannar, Vavuniya and Mullaitivu to submit all the details and the formal request to you for release of the identified lands and subsequently hold the Land Kachcheries to identify the eligible families and the extent of land actually required for the people who are entitled for resettlement. Further, they have been requested to obtain the approval of the Commissioner General of Land prior to holding the Land Kachcheries by the respective Divisional Secretaries. The PTF recommends release of the lands depending on necessities in terms of the existing procedure.

Yours cooperation is appreciated.

Yours sincerely,



S.B. Divaratne
Secretary to the Presidential Task Force for
Resettlement, Development and Security in the Northern Province

- Cc: (1) Hon. Basil Rajapaksa, MP, Minister of Economic Development and Chairman of the Presidential Task Force for Resettlement, Development & Security - NP
- (2) Hon. Rishad Bathiudeen, Minister of Industries and Commerce and Chairman of the District Development Council
- (3) Hon. Governor, Northern Province
- (4) District Secretary, Mannar/Vavuniya/Mullaitivu

සහන පිටපතක්

එස්. ඩී. ඩී. ඩිවරත්න



වන සංරක්ෂණ දෙපාර්තමේන්තුව

பன பரிபாலனத் திணைக்களம்

FOREST DEPARTMENT

ප්‍රධාන කාර්යාලය, සම්පත්පාය, හැ. පො. 3, බත්තරමුල්ල, ශ්‍රී ලංකාව.
தலைமை அலுவலகம், "சம்பத்பாய", ந. பெ. இல. 3, பத்தரமுல்லை, இலங்கை.
Head Office, Sampathpaya, P. O. Box 3, Battaramulla, Sri Lanka

දුරකථන } 2356631
தொலைபேசி } 2866632
Telephones } 2875540

ෆැක්ස් }
பெக்ஸ் } (94-1) 2866633
Fax }
E-mail: Forest@slt.lk.

මගේ අංකය }
எனது இல. }
My Ref. }

EMDL/04/02/08/11/2012

ඔබේ අංකය }
உமது இல. }
Your Ref. }

දිනය }
திகதி } 2013.05 08
Date }

දිසා වන නිලධාරී,
මන්නාරම.

අවතැන්වූවන් නැවත පදිංචි කිරීම සඳහා

වන සංරක්ෂණ දෙපාර්තමේන්තු පාලනය යටතේ පවත්නා ඉඩම් නිදහස් කිරීම.

ඉහත කරුණට අදාළ මගේ සමාංක හා 2013.04.09 දිනැති ලිපියට වැඩිමනක් වශයෙනි.

2013.05.07 වන ගරු පරිසර හා පුනර්ජනනීය බලශක්ති අමාත්‍ය, සුසිල් ප්‍රේමජයන්ත මැතිතුමාගේ ප්‍රධානත්වයෙන් සහ ගරු කර්මාන්ත හා වාණිජ කටයුතු පිළිබඳ අමාත්‍ය, රිෂාඩ් බදුර්දින මැතිතුමා සහ වන්නි දිස්ත්‍රික් පාර්ලිමේන්තු මන්ත්‍රී උවයිස් ආරුක් මැතිතුමාගේ සහභාගීත්වයෙන් පැවති රැස්වීමේදී, මෙම මෙම කාර්යය සඳහා අත්‍යවශ්‍ය ඉඩම් ප්‍රමාණය ලෙසට සහන සඳහන් ඉඩම් ප්‍රමාණයන් දන්වන ලදී.

- 01. සීලාවතර - මිරිච්චිකාති මාර්ගය දෙපසින් අක්කර 170
- 02. පිච්චායි - වන්නියාකුලම් මාර්ගයට යාබදව අක්කර 650

ඒ අනුව, ඉහත ස්ථානවල වනාන්තර මායිම් සලකුණු කිරීමට අනවසර හා විවිධ ක්‍රියාවන් නිසා දැනට හානියට පත්ව ඇති වනාන්තර මායිමෙන් පිටතට වැටෙන ඉඩම්වලින් ඉහත ප්‍රමාණයන් සඳහා, අවශ්‍ය ඉඩම් සඳහා මායිම් පෙන්වා දී එම මායිම්වලට අදාළ අනුරේඛන ඉදිරිපත් කළ පසු මගේ සමාංක හා 2013.04.30 දිනැති ලිපියේ උපදෙස් අනුව එම ඉඩම් ප්‍රමාණයන් ප්‍රාදේශීය ලේකම් වෙත භාරදීමට කටයුතු කරන ලෙසටත් දන්වා සිටිමි.

මහින්ද සෙඹනවිරත්න *o/c*
පරාමේධ නියෝජ්‍ය වන සංරක්ෂක
(පරිසර කළමනාකරණ)
වන සංරක්ෂණ ජනරාල් වෙනුවට

- පිටපත්:
- 01. දිස්ත්‍රික් ලේකම්, මන්නාරම
 - 02. ප්‍රාදේශීය ලේකම්, පුෂාලි

කා. දැ. ගැ. ස.
කා. දැ. ගැ. ස.

සහන පිටපතකි

මෙහි දැනට පිලිබද ඇති අවස්ථාවේ මෙහි වන විටත් වෙනස්වීම් පුනරාවර්තනය කිරීම සඳහා පනත ප්‍රමාණ වලින් වන සංරක්ෂණ දෙපාර්තමේන්තුව සඳහාම පවත්වා ගනී. ප්‍රමාණයන් නිදහස් කර ඇති බවද කාරුණිකව දැන්වේ.

දිස්ත්‍රික්කය	ඉඩම් ප්‍රමාණය (අක්.)
1. මන්නාරම	1080
2. මුලතිව්	983
3. මහලියාම	325
මුළු ප්‍රමාණය	2388

මෙහි කාරුණික දැනට කිරීමට කටයුතු ප්‍රමාදයකින් තොරව කරගෙන යාම සඳහා, ඉඩම් කොමසාරිස් පනතේ අංක 3/සං/4/1 මූලධර්ම හා 2012.03.06 දිනැති දැනුවත්වීමේ අනුච්ඡේදය පිටපත (ලිපියේ ඇත) පවත්වන විටක ප්‍රාදේශීය ප්‍රධානීන් මගින් ඉඩම් කොමසාරිස් පනතේ මෙහි ඉදිරිපත් කර ඇති අනුච්ඡේදය පිටපත ඉදිරිපත් කිරීමට කටයුතු කරන ලෙසද කාරුණිකව දැන්වේ.

මෙහි අනුමත ලැයිස්තුව ලද විෂය ප්‍රමාදයකින් තොරව ඉහත කීවන පරිදි අනුච්ඡේදය පිටපත පවරා දීමට කටයුතු කෙරෙන බවද මාධ්‍ය උපයෝජන දැන්වේ.

අත්.පී. ආර්ථික
වික සංරක්ෂණ ජනරාල්

පිටපත්:

- 01. මහා විෂය බඳුම් මැතිතුමා (සංරක්ෂණ හා වාණිජ කටයුතු පිළිබඳ අධ්‍යක්ෂ)
- 02. ලේකම් (විවර හා ප්‍රකාශන නිලධාරීන් සඳහා)
- 03. ඉඩම් කොමසාරිස් පනතේ

- කාරුණික දැන ගැනීම සඳහා

- කාරුණික දැන ගැනීම සඳහා
- මවිද පිටපත් සම්පත් ප්‍රකාශන සඳහා
ප්‍රා.ලේ ඇමතුම් පිටපත් අංක 3/සං/4/1 මූලධර්ම හා 2012.03.06 දිනැති ලිපිය අනුච්ඡේදය හා

විධිමත්ව පවරා ගත් පිටපත් සඳහා සඳහා සඳහා ඉඩම් ප්‍රමාණයන්, අනුමත කර ගැනීම

- කාරුණික දැන ගැනීම සඳහා

- කාරුණික දැන ගැනීම සඳහා

- ඉහත සඳහා වල ඉඩම් පවත්වා ගැනීමේ ලැයිස්තුව පවත්වා ගැනීම සඳහා
මෙහි ලැයිස්තුව පවත්වා ගැනීම සඳහා
මෙහි කටයුතු කිරීම සඳහා

04. ප්‍රාදේශීය ලේකම්, කොළඹ 05/ මහලියාම විවර/ Nanattan
05. මහලියාම විවර සඳහා සංරක්ෂණ ජනරාල්
06. විවර සඳහා විවර සඳහා සංරක්ෂණ ජනරාල්

- (18) (3) b (74)
- c. Should not own a highland in the village.
 - d. Should have taken up permanent residence in the village or prepared to take up permanent residence as soon as a housing allotment is given.

Dependent families of the families displaced.

- a. Should be 18 years or more old.
- b. Parents should have been permanent resident of the village prior to displacement.
- c. Should be married and having children.
- d. Parents should not own one acre or more high land in the village.
- e. Should have taken up permanent residence in the village or prepared to take up permanent residence as soon as a housing allotment is given.

Please consult the Land Commissioner and instruct Divisional Secretaries to hold the Land Kachcheries on the basis of the recommendations of the Committee. Once the actual number of landless families is identified and if the recommended extent is not adequate to meet the requirement, please submit requests to the Forest Department for the additional extent to be released. According to the Divisional Secretaries, additional requirement is as follows.

1. Koolankulam, Thambattamusali, Methaveli, Pandaraveli, Poonochchikulam, Puthaveli and Musali villages - 770 acres.
2. Ahaththimuruppu, Pichcheivanniyankulam, P.P.Potkerny, S.P.Potkerny and Veppankulam villages - 865 acres.
3. Andarachchedivel, Ilanthaimodai and Razool Puthaveli villages - 95 acres.
4. Kannadi, Minukkan, Sornapuri, Vattakandal, Andankulam and Pappamotai villages - 372 acres.

Please note that the PTF has recommended ½ acre for a housing allotment and 1 acre for an agricultural purposes. Please consider the urgency of the issue as the Government has committed to resolve the IDP issue in the country as soon as possible.

S.B. Divaratne
S.B. Divaratne
Secretary to the PTF

1. Hon Basil Rajapaksa. MP, Minister of Economic Development and Chairman of the Presidential Task Force for Resettlement, Development and Security in the Northern Province
2. Hon. Rishad Bathudeen, Minister of Industries and Commerce and Chairman District Development Council.
3. Hon. Governor Northern Province
4. Secretary Ministry of Environment
5. Secretary Ministry of Lands and Land Development
4. Security Forces Commander Vanni
5. Divisional Secretary Musali/Manthai West/Madu/Nanattan

ඉල.ඒ. - ක. 4/81.

1980 අංක 47 දරන ජාතික පාර්ශ්වික පනත

23බ වගන්තිය යටතේ නිවස

1988 අංක 58 දරන පනතින් සංශෝධිත පරිදි වූ 1980 අංක 47 දරන ජාතික පාර්ශ්වික පනතේ 23බ වගන්තිය යටතේ මා වෙත පැවරී ඇති බලතල ප්‍රකාර පාර්ශ්වික හා පාර්ශ්වික කටයුතු අනුසාරිව මෙහි විකල්ප වශයෙන් වන මම, මේ නිවස මගින්, මෙහි උපලේඛනයේ දක්වා ඇති ව්‍යාපෘති සහ ව්‍යාපාර අතරින් එකක් IV අංකයට යටතේ අනුමත ලබාගත් යුතු ව්‍යාපෘති සහ ව්‍යාපාර වශයෙන් නිවසට කරමි.

ආවරණ විවෘත වනුයුත්,
 පාර්ශ්වික හා පාර්ශ්වික කටයුතු අනුසාරිව

1993 ජූනි මස 18 වැනි දින,
 කොළඹ දී ය.

උපලේඛනය

I වැනි කොටස

1981 අංක 57 දරන වෙරළ සංරක්ෂණ පනතේ අර්ථ නිරූපණය කර ඇති වෙරළබඩ කලාපයට පිටස්තරව සම්පූර්ණයෙන් හෝ අර්ථ වශයෙන් පිහිටා ඇති ව්‍යාපෘති හා ව්‍යාපාර

(01) වාර්ෂික ආදායමක් 453 වැනි අධිකාරය යටතේ අර්ථ කථනය කර ඇති පරිදි වූ සුදු වාර්ෂික ව්‍යාපෘති ගැර පිටපත් ගොනු කිරීම සංවර්ධන හා වාර්ෂික ව්‍යාපෘති.

(02) කෙස්වසාර 4කට වැඩි ඉඩම් හා කෙස්වම් ප්‍රදේශ ගොඩනැගීම.

(03) කෙස්වසාර 5කට වැඩි ඉඩම් ප්‍රදේශයක් ඇති දැව ඉවත් කිරීම.

(04) කෙස්වසාර එකකට වැඩි ඉඩම් ප්‍රදේශයක් ඇති කැල, කැල ආශ්‍රිත කොටස් ප්‍රදේශයක් සඳහා සොයාගැනීම.

(05) කෙස්වසාර 50කට වැඩි භූමි ප්‍රදේශයක් එළි කිරීම.

(06) පහළ කැනීම සහ බණිල් ලබාගැනීම :

මීටර් 25කට වඩා ගැඹුරැති ගොඩනිම් පහළ කැනීම හා බණිල් කැනීම.

කෙස්වසාර 10කට වැඩි සමස්ත කිම: ප්‍රමාණයක් ඇති ප්‍රදේශවල මතුපිට බණිල් ලබාගැනීම.

අක් වෙරළේ සියලු පහළ කැනීමේ සහ බණිල් කැනීමේ කටයුතු.

සම් කිවස හෝ වාණිජ ප්‍රදේශයකින් කිලෝ මීටර් 1ක් ඇතුළත සුදුසු ලෙස, සිලිකා, ස්වාභාවික, වැලි ගල්, කිරිගරු වන විසිතුරු, කොටුකැනීම් ගල් සහ කුඩා පාරකොටස් ලබාගැනීම.

(07) ප්‍රවාහන පද්ධති :

දිගින් කිලෝ මීටර් 10කට වැඩි ජාතික සහ පළාත් මහා මාර්ග ඉදිකිරීම.

දුම්රිය මාර්ග ඉදිකිරීම.

ඉවත් කොටුපොළ ඉදි කිරීම.

ඉවත් කිරු: ඉදි කිරීම.

පිටසට 50කින් හෝ ඊට වැඩි ප්‍රමාණයකින් ධාරිතාව වැඩි කරන ඉවත් කොටුපොළ: සහ ඉවත් කිරු: පුරුල් කිරීම.

(08) නැව්කොටුවල සහ වරාය සංවර්ධනය :

නැව්කොටුවල ඉදිකිරීම.

වරාය ඉදිකිරීම.

වර්ෂයකට මෙහෙයුම් ධාරිතාව පිටසට 50කින් හෝ ඊට වැඩි ප්‍රමාණයකින් වැඩි වන පරිදි වරාය විශාල කිරීම.

(09) බල උත්පාදනය සහ සම්ප්‍රේෂණය :

මෙහෙවැනි 50කට වැඩි ජල විදුලි බලාගාර ඉදිකිරීම.

එක් ස්ථානයක මෙහෙවැනි 25කට වඩා උපදායක ධාරිතාවක් ඇති තාප විදුලි බලාගාර ඉදිකිරීම හෝ දක්ව පවතින බලාගාරවලට මෙහෙවැනි

25කට වැඩි ධාරිතාවක් එකතු කිරීම.

කැප්ටිව් විදුලි බලාගාර ඉදිකිරීම.

මෙහෙවැනි 50කට වැඩි වූ, කැටිප රක්තය පල ගැට බලාගාර සහ පදනම් වූ සියලු විදුලි බලාගාර.

(26) සිනි කර්මාන්තශාලා :
දිනකට වෙන් 50කට වැඩි ජනාකර්ම නිෂ්පාදන ධාරිතාවක් ඇති ඉදිකළ සිනි නිෂ්පාදනශාලා.

(27) සීමෙන්ති සහ හුණු :
සීමෙන්ති නිෂ්පාදනශාලා.
දිනකට වෙන් 50කට වැඩි ධාරිතාවක් ඇති හෝරණු උපයෝගී කර ගෙන හුණු නිෂ්පාදනශාලා.

(28) කඩදාසි සහ පල්ල :
දිනකට වෙන් 50කට වැඩි ජනාකර්ම නිෂ්පාදන ධාරිතාවක් ඇති කඩදාසි හෝ පල්ල නිෂ්පාදනශාලා සිරිම.

(29) නුල් කැවීම, වීචි සහ රෙදිපිළි නිෂ්පාදන :
දිනකට වෙන් 50කට වැඩි ජනාකර්ම නිෂ්පාදන ධාරිතාවක් ඇති නුල් කැවීම, වීචි, වර්ණක සෛමි හා මුද්දර සිරිම ජනාකර්ම වූ සංයුක්ත කටු හෝ කෘත්‍රිම රෙදිපිළි කර්මාන්තශාලා.

(30) හම් පදම් කිරීම සහ නිමැවුම් කිරීමේ කර්මාන්තශාලා :
දිනකට වෙන් 25කට වැඩි ජනාකර්ම නිෂ්පාදන ධාරිතාවක් ඇති ක්‍රෝමි හා වර්ණ සරන සම් පදම් කිරීමේ කර්මාන්තශාලා.
දිනකට වෙන් 50කට වැඩි ජනාකර්ම නිෂ්පාදන ධාරිතාවක් ඇති සාකුම්ප, (පොඳු) හා වර්ණ සරන සම් පදම් කිරීමේ කර්මාන්තශාලා.

එසේ වුවත්, 20 - 30 දක්වා පෙදවල සඳහන් ව ඇති ව්‍යාපෘති හා ව්‍යාපාර අගය (10) හි විස්තර කර ඇති කාර්මික ජනපද හා උද්‍යාන සුලු පිහිටා ඇති අවස්ථාවක දී පසුවේ IV ඇ කොටසේ වගන්තිවලට අනුව අනුමැතිය අවශ්‍ය නො වේ.

(31) ජාතික ආරක්ෂක කේතුවලට හැර 1969 අංක 19 දරන පරමාණුක බලශක්ති අවකාරය පනත යටතේ අර්ථකර්මය කර ඇති පරිදි විකරණශීලී ද්‍රව්‍ය හෝ 1956 අංක 21 දරන පුපුරුණු ද්‍රව්‍ය පනත යටතේ අර්ථකර්මය කර ඇති පරිදි පුපුරුණු ද්‍රව්‍ය නිෂ්පාදන, ගබඩා කිරීම හෝ භාවිතා කිරීම සම්බන්ධ කර්මාන්ත.

II වැනි කොටස

(32) I වැනි කොටසේ සඳහන්ව ඇති සියලුම ව්‍යාපෘති හා ව්‍යාපාර ජවාවේ වගාලක්වීම සහ ජව වෙරළබඩ කලාපයේ පිහිටා ඇති හෝ කැනී බව කොටසලකා උපලේඛනයේ III වැනි කොටසේ සඳහන් ප්‍රදේශවල සම්පුර්ණයෙන්ම හෝ කොටසක් පිහිටා ඇත්නම්.
උපලේඛනයේ III වැනි කොටසේ සඳහන්ව ඇති ප්‍රදේශවල පහත දැක්වෙන කර්මාන්ත සම්පුර්ණයෙන්ම හෝ කොටසක් පිහිටා ඇත්නම්:

- (33) අකඩ සහ වානේ.
- (34) පකඩ කොටු මූලික ලෝහ.
- (35) මූලික කාර්මික රසායන ද්‍රව්‍ය.
- (36) පලිබෝධ කාශක සහ පොහොර.
- (37) කෘත්‍රිම රෙසින්, ජලාස්ථික ද්‍රව්‍ය සහ කෘත්‍රිම රෙදි.
- (38) වෙහෙස් රසායනික නිෂ්පාදන.
- (39) බණ්ට්ටේ සහ බණ්ට්ටේ ආශ්‍රිත රසායන ද්‍රව්‍ය.
- (40) ටිසර් සහ විසුබි.
- (41) සිනි නිෂ්පාදනය සහ පිරිපහදු කිරීම.
- (42) මද්‍යසාර සවුකු.
- (43) මෝල්ට් මස්පැන් සහ මෝල්ට්.
- (44) සීමෙන්ති සහ හුණු.
- (45) ආලෝකමය බණ්ට් නිෂ්පාදන.
- (46) කඩදාසි, පල්ල සහ කඩදාසි බෝඩි.
- (47) නුල් කැවීම, වීචි සහ රෙදිපිළි නිෂ්පාදන.
- (48) හම් පදම් කිරීම සහ නිමැවුම් කිරීම.

- (49) කැටුම්බාල සහ අරක්කු වැනි කිරීම;
- (50) දුම්රිය මාර්ග උපකරණ;
- (51) මෝටර් වාහන;
- (52) ගුවන් යානා.

III වැනි කොටස

- (1) පහත සඳහන් පනත් මගින් ප්‍රකාශිත සම්ප්‍රදේශයක් ඇතුළත් නොවන මාසික මට්ටමේ 100ක ඇතුළත්
 - 1988 අංක 4 දරන ජාතික උරුම වන භූමි පනත;
 - කැලෑ ආඥාපනත (451 වැනි අධිකාරය)
 - වැවිලි ප්‍රදේශ 1981 අංක 57 දරන වෛරළබව සංරක්ෂණ පනතේ අර්ථ නිරූපණය කරන ලද වෛරළබව කලාපය තුළ සම්පූර්ණයෙන්ම නොකොටසක් නොවන බවට තීරණය කළහ.
- (2) වෛරළබව කලාපය තුළ සම්පූර්ණයෙන්ම නොකොටසක් වීම් බවට තීරණය කළහ සඳහන් සම්ප්‍රදේශයක් ඇතුළත්
 - සංරක්ෂණ පනත (450 වැනි අධිකාරය) යටතේ ප්‍රකාශිත පරිදි බාහිර විය හැකි ප්‍රදේශ;
 - භාවිතයේ ආරක්ෂා වීමේ ආඥාපනත (449 වැනි අධිකාරය) යටතේ ප්‍රකාශිත භාවිතයේ ප්‍රදේශයක් හා 1982 අංක 52 දරන පනතින් සංශෝධිත 1988 අංක 15 දරන ශ්‍රී ලංකා ඉඩම් කොටු කිරීමේ හා සංවර්ධනය කිරීමේ සංස්ථා පනතින් ප්‍රකාශිත භාවිතයේ ආරක්ෂා වීමේ ප්‍රදේශයක්;
 - දිය පහරේ මාර්ගයේ කවර නො ස්ථානයක් දී මට්ටම් වැඩි පලලක් ඇති හා වූ දුරපේ ඉඩම් ආඥාපනතේ (454 වැනි අධිකාරය) යටතේ අර්ථකථනය කර ඇති පරිදි සම්පූර්ණ පනතේ අඩුම සිට මට්ටම් 80ක දුරක්;
 - ජලාශයක උපරිම ජල ප්‍රවාහය මට්ටමේ මට්ටම වූ රක්ෂණ ප්‍රදේශයක්;
 - පුරාවස්තු ආඥාපනත (188 වැනි අධිකාරය) යටතේ නිශ්චය කොට ඇති නොවන ප්‍රකාශයට පත්කොට ඇති වූ සම්පූර්ණ ව්‍යාප්තියේ රක්ෂණයක්;
 - පුරාණ නොවන ආරක්ෂණ ස්ථානයක්;
 - උද්භේදන ආඥාපනත (446 වැනි අධිකාරය) යටතේ ප්‍රකාශයට පත් කරන ලද සම්ප්‍රදේශයක්;
 - මේ නියෝගවල යටතේ අඩුම මට්ටමේ ප්‍රදේශයක් නොවන -
 - අක්කරයක් ඇඳවීම සඳහා සහතිකයක් සහිතව වන භූමියක්, භූමියක් හා සම්පූර්ණයෙන්ම ප්‍රතික්‍රියාකාරී වීම් සහිතව නොවන ආකාරයට ස්ථානවල ඇති සම්පූර්ණ ප්‍රදේශයක් වීම;
 - ජලාශයක් සඳහා සහතිකයක් සහිතව ජල ප්‍රවාහයක් සහිතව නොවන ආකාරයට ස්ථානවල ඇති සම්පූර්ණ ප්‍රදේශයක් වීම;
 - පුරාවස්තු ආඥාපනතේ (188 වැනි අධිකාරය) යටතේ නිශ්චය කොට ඇති නොවන ප්‍රකාශයට පත්කොට ඇති වූ සම්පූර්ණ ව්‍යාප්තියේ රක්ෂණයක් සහිතව ස්ථානවල ඇති සම්පූර්ණ ප්‍රදේශයක් වීම;
 - උද්භේදන ආඥාපනතේ (446 වැනි අධිකාරය) යටතේ ප්‍රකාශයට පත් කරන ලද සම්ප්‍රදේශයක් වීම;

07-273/2

දළ: ඩ. - ඩ. 4/81

1980 අංක 47 දරන ජාතික පාරිසරික පනත

1988 අංක 56 දරන පනතින් සංශෝධිත පරිදි වූ 1980 අංක 47 දරන ජාතික පාරිසරික පනතේ 32 වන වගන්තිය යටතේ නියමයක් සුදුසු ප්‍රකාරයේ 23 ඇඟවීම් සහිතව සම්පූර්ණයෙන්ම නොවන බවට තීරණය කළහ.

ආචාර්ය විමල් වික්‍රමසිංහ,
 පාරිසරික හා පාරිලිමේස්තු කටයුතු අමාත්‍ය.

1993 ජූනි මස 18 වන දින,
 කොළඹ, ශ්‍රී ලංකාව.

බැරෝ

1. මේ නියෝගය, 1993 අංක 11 දරන ජාතික පාරිසරික (විශාල පරාසයේ) පනතේ (1980 අංක 47) යටතේ සුදුසු ප්‍රකාරයේ 23 ඇඟවීම් සහිතව සම්පූර්ණයෙන්ම නොවන බවට තීරණය කළහ.

2. (i) විශාල පරාසයේ විකිණි විශාල පරාසයේ ඉඩම් සහිතව සුදුසු ප්‍රකාරයේ 23 ඇඟවීම් සහිතව සම්පූර්ණයෙන්ම නොවන බවට තීරණය කළහ.

(ii) විශාල පරාසයේ විකිණි විශාල පරාසයේ ඉඩම් සහිතව සුදුසු ප්‍රකාරයේ 23 ඇඟවීම් සහිතව සම්පූර්ණයෙන්ම නොවන බවට තීරණය කළහ.

රජය ගැන

පිටපත්: ජනාධි/ලේ.
අග්‍රා/ලේ.
මු. හා කු./ලේ.
වැ.කර්./ලේ.
සැ.ක්‍රි.කි./ලේ.
විගණකාධිපති.

මගේ අංකය: අමප/08/0274/3
මබේ අංකය: 28
2008 මාර්තු මස 24 දින,
කොළඹ, අමාත්‍ය මණ්ඩල කාර්යාලයේදී ය.

ඉඩම් සහ ඉඩම් සංවර්ධන අමාත්‍යාංශයේ ලේකම්.

රජය සතු ඉඩම් අතවසරයෙන් අල්ලා ගැනීම පාලනය කිරීම

(ඉඩම් සහ ඉඩම් සංවර්ධන ගරු ඇමතිතුමා ඉදිරිපත් කළ 2008.02.01 දිනැති සටහන)

2008 මාර්තු මස 12 දින පැවැත්වුණු අමාත්‍ය මණ්ඩල රැස්වීමේදී එළඹී තීරණයක් අවශ්‍ය කටයුතු සඳහා මේ සමඟ එවා ඇත.

Handwritten
පී.පී.අඟසකීර්ති,
අතිරේක ලේකම්.

අ.කලේ/ පී.හපත්ගම,
අමාත්‍ය මණ්ඩලයේ වැඩබලන ලේකම්.


(අ) ක්‍රියා පටුණේ විෂයයන්:

(1) අමාත්‍ය මණ්ඩල පත්‍රිකා - 2008.03.12 දින පැවැත්වුණු සිය රැස්වීමේදී අමාත්‍ය මණ්ඩලය විසින් සහන සඳහන් අමාත්‍ය මණ්ඩල පත්‍රිකාව, ලැබී ඇති පරිදි, මුදල් හා කුමසම්පාදන ඇමතිතුමාගේ සහ වෙනත් අමාත්‍යවරුන්ගේ නිරීක්ෂණ සහ ශ්‍රී ලංකා මහ බැංකුවේ හා වෙනත් නියෝජිත ආයතනවල අදහස් දැක්වීම් සමඟ සලකාබලා, එම පත්‍රිකාව යටතේ දක්වා ඇති පරිදි තීරණය ගන්නා ලදී.

19. අමාත්‍ය මණ්ඩල පත්‍රිකා 08/0274/336/002 වූ, "රජය සතු ඉඩම් අතවසරයෙන් අල්ලා ගැනීම පාලනය කිරීම" යන මැයෙන් ඉඩම් සහ ඉඩම් සංවර්ධන ඇමතිතුමා ඉදිරිපත් කළ 2008.02.01 දිනැති සටහන - (අමප 07/0910/336/008 පිළිබඳව වූ 2007.06.20 දිනැති අමාත්‍ය මණ්ඩල තීරණයට අදාළ) රජය සතු ඉඩම් අතවසරයෙන් අල්ලා ගැනීම පාලනය කිරීම සහ සැලසුම් සහගත කළමනාකරණ ක්‍රමවේදයක් මත රජයේ ඉඩම් බෙදාදීම අරමුණු කරගනිමින්, ඇමතිතුමාගේ 2007.05.25 දිනැති සංදේශයේ (i) සිට (x) දක්වා වූ යෝජනා ක්‍රියාත්මක කිරීම සඳහා අනුමැතිය දෙන ලදී.

ක්‍රියා කළයුතු: ඉඩම් සහ ඉඩම් සංවර්ධන අමාත්‍යාංශය

පිටපත: වැවිලි කර්මාන්ත අමාත්‍යාංශය



ද්‍රව්‍ය හා ද්‍රව්‍ය සංවර්ධන අමාත්‍යාංශය

2007.05.25

මෙහි අංකය: LD/02/07/CM

සංදේශ අංකය: LD/CM/08/2007

අමාත්‍ය මණ්ඩල සංදේශය

රජය සතු ද්‍රව්‍ය අනවසරයෙන් අල්ලා ගැනීම පාලනය කිරීම

රජය සතු ද්‍රව්‍ය කළමනාකරණය කිරීමේදී ක්‍රියාත්මක රාජ්‍ය ප්‍රතිපත්තිය, ශ්‍රී ලංකාවේ නාගරික හා ග්‍රාමීය ද්‍රව්‍ය ගැටලු හා ඊට සමගාමී සාධක සැලකිල්ලට ගනිමින්, විවිධ ආර්ථික ක්‍රියාවන් සඳහා යෙදවීමේ ක්‍රමෝපායන් වෙනස් කිරීමේ අවශ්‍යතාවය වර්තමානයේ තදින් දැනී ඇත. සීමිත සම්පත්ක වන ද්‍රව්‍ය පරිහරණය කිරීමේ ප්‍රවණතාවය වැඩිවීමත්, ශ්‍රී ලංකාවේ ආර්ථික ක්‍රියාවලිය පුළුල් වීම නිසා ද්‍රව්‍ය භාවිතයට ඇති ඉල්ලුම සීඝ්‍ර ලෙස වර්ධනය වීමත්, අප මුහුණ දී ඇති ප්‍රධාන ගැටළුවකි. එසේම ද්‍රව්‍ය කළමනාකරණ කටයුතු පළාත් හා ප්‍රාදේශීය මට්ටමට විමර්ශනය වීම සමග එතෙක් පැවති විධිමත් කළමනාකරණ සංවිධානය වෙනස් වීමත්, නීති පද්ධතිය ලිහිල්වීම හෝ එ පිළිබඳව කටයුතු කරන කාර්ය මණ්ඩලයේ අවධානය අඩු වීම නිසාත්, රජයේ ද්‍රව්‍ය කළමනාකරණය දුර්වල වී ඇත. 1979 වර්ෂයේ ආරම්භ වූ අනවසර ද්‍රව්‍ය නියමානුකූල කිරීමේ රාජ්‍ය ප්‍රතිපත්තිය දිගින් දිගටම ක්‍රියාත්මක කිරීම නිසා අනවසරයෙන් රජයේ ද්‍රව්‍ය අල්ලා ගැනීමේ ප්‍රවණතාවයක් ද දක්නට ලැබේ. මෙය අද වන විට සංවිධානාත්මක අනවසර අල්ලා ගැනීම් දක්වා වර්ධනය වී ඇති බව පෙනේ.

ද්‍රව්‍ය නොමැති පනතාව අතර්ථ සුදුසුකම තෝරා ගෙන ඔවුන්ට ද්‍රව්‍ය ලබා දීම සඳහා විනිවිදභාවයක් සුක්ෂ්ම ක්‍රියාපටිපාටියක් තිබියදී, ඉහත ප්‍රතිපත්තිය මත අනවසරකරුවන් තෝරා ගැනීම මගින් ද්‍රව්‍ය කළමනාකරණයේ ක්‍රමානුකූල බව පවත්වා ගැනීම අපහසු වී ඇත. එසේම ද්‍රව්‍ය නොමැති නීතිගරාක පුරවැසියන්ට කිසිදු දිනක ද්‍රව්‍ය ලබා දීමට නොහැකිවීම මත ඔවුන් ද අනවසරයෙන් රජයේ ද්‍රව්‍ය අල්ලා ගැනීමට පෙළඹෙනු ඇත. දිගින් දිගටම අනවසර අල්ලා ගැනීම් නියමානුකූල කිරීම නිසා එතෙක් පැවති ක්‍රමානුකූල හා සැලසුම් සහගත ද්‍රව්‍ය කළමනාකරණය අහෝසි වී යන අතර, රට තුළ අවිධිමත් ද්‍රව්‍ය බෙදා දීමක් හා භාවිතයක් දැකිය හැකි වේ. මෙය රටක සංවර්ධනය සඳහා පිළිගත හැකි ක්‍රමෝපායක් ලෙස සැලකිය නොහැක. එසේම රජයේ සංවර්ධන කාර්යයන් සඳහා අවශ්‍ය ද්‍රව්‍ය නොමැතිවීමද, අනවසර ඉදි කිරීම් නිසා අනවසරකරුවන්ට විශාල වන්දිකයක් හෝ විකල්ප ද්‍රව්‍ය ලබා දීම සඳහා රජයට විශාල වියදමක් දැරීමට සිදුවීමද බරපතල ප්‍රශ්නයක් සේම විශාල මුදල් හානියක් ද සිදු කරන්නකි. ශ්‍රී ලංකාවේ දැනට කෙරෙන විශාල පරිමාණයේ සංවර්ධන කාර්යයන්හිදී ද්‍රව්‍ය ලබා ගැනීමට අති විශාල බාධකය වී ඇත්තේ ද අනවසර අල්ලා ගැනීමයි. නගර පුළුල් කිරීමේදී අනවසර වෙළඳ සැල් පලය බැස යන මාර්ග අවහිර කරමින්, සිදු කරන ඉදි කිරීම් නිසා එතෙක් පැවති ස්වභාවික පරිසරය වෙනස් වීම, පලය බැස යාමේ මාර්ග අවහිර වීම නිසා, පලයෙන් නිවාස දේපල යටවීම, පලමුලාශ්‍ර වැවී, ඇලදොළ වල ස්වභාවික පැවැත්මට බාධා ඇතිවීම එ නිසා පොදු ඇල දොළ දුෂණයට ලක් වීම ඉදිරියේදීත්, තවදුරටත් වර්ධනය වීමට ඇති ද්‍රව්‍යකඩ වැහැර කල නොහැකිය. එම නිසා රජය සතු ද්‍රව්‍ය නිසි කළමනාකරණයට ලක් නොකිරීම රටේ ඉදිරි සංවර්ධන කාර්යයට බරපතල එලවිපාක ගෙන දිය හැකි වැඩිත්, අනවසර අල්ලා ගැනීම වැළැක්වීම සඳහා රාජ්‍ය ප්‍රතිපත්තියක පිටිවා ක්‍රියා කිරීම අවශ්‍ය වී තිබේ. අනෙක් අතට රටක දුම සම්පත නිසි පරිහරණයට නොයෙදවීම නිසා නිෂ්පාදනයට කිසිදු රාකුලක් නොලැබේ. බොහෝ පුද්ගලයන් අනවසරයෙන් අල්ලා ගෙන ඇති ද්‍රව්‍ය ක්‍රමානුකූලව සංවර්ධනයක් නොකිරීම නිසා දේශීය නිෂ්පාදනය නැවීම සඳහා රජයේ ද්‍රව්‍ය යොදා ගැනීමට ඇති හැකියාව අවම වේ. දේශීය හා විදේශීය ජාත්‍යන්තර පහසුකම් මත සංවර්ධනය කිරීම සඳහා සුදුසු ද්‍රව්‍ය නොමැතිවීම මගින් රජයේ ආර්ථික කටයුතු සංවැලිමට ඉමහත් බාධක ද මතු වී තිබේ.

එම නිසා :-


මෙකී කරුණු සැලකිල්ලට ගෙන රජයේ ඉඩම් අනවසරයෙන් අල්ලා ගැනීම පාලනය කිරීමටත්, සැලසුම් සහගත කළමනාකරණ ක්‍රමවේදයක් තුළ රජයේ ඉඩම් වෙදා දීම සඳහා වූ ප්‍රතිපත්තියක් ක්‍රියාත්මක කිරීමටත් අරමුණු කොට පහත සඳහන් විධිවිධාන ක්‍රියාවට නැංවීමට යෝජනා කරන අතර, එ සඳහා අමාත්‍ය මණ්ඩලයේ අනුමැතිය ඉල්ලා සිටිමි.

- I. අනවසර නියමානුකූල කිරීම සඳහා දැනට ක්‍රියාත්මක වැඩ පිළිවෙල අත්හිටුවීම, රජයේ ඉ ඩම් 1995 .06.15 දිනෙන් පසු අල්ලා ගැනීම අත්හිටුවා ඇති දිනය නොවෙනස්ව ඉදිරියටත් පවත්වා ගෙන යා යුතුය.
- II. නිවසක් ඉදි කිරීමට හෝ වගා කිරීමට ඉඩම් කොටසක් නොමැති හෝ පංතියේ පුද්ගලයන් පිළිබඳව ශ්‍රී ලංකාව පුරා දීප ව්‍යාප්ත සමීක්ෂණයක් සිදු කර , සෑම ප්‍රාදේශීය ලේකම් කොට්ඨාසයකම ඉඩම් නොමැති අය ප්‍රමුඛතා අනුපිලිවෙලක් අනුව ලියා පදිංචි කිරීම හා එම ලේඛනය වාර්ෂිකව යාවත්කාලීන කිරීම
- III. රජයේ සංවර්ධන යෝජනා ආයෝජන වැඩ සටහන් ද ඇතුළුව ආර්ථික සංවර්ධන වැඩ සටහන්වලට අවශ්‍ය ඉඩම් හැර සියලුම අවස්ථාවලදී ඉඩමක් සඳහා පුද්ගලයන් තෝරා ගැනීමේදී ඉඩම් කවිවේරි ක්‍රමය මගින් තෝරා ගැනීම කළ යුතුය.
- IV. ඉඩම් කවිවේරියකදී පුද්ගලයෙකුට හෝ පවුල් එකකයකට ලබා දෙන ඉඩම් ප්‍රමාණය සීමා කිරීමට කටයුතු කළයුතු අතර, අනවසර කරුවන් අල්ලා ගෙන ඇති මුළු බිම් ප්‍රමාණය ලබා නොදීමටත්, එ වෙනුවට ඉඩම් පිළිබඳ විෂය භාර අමාත්‍යවරයාගේ උපදෙස් හා පළාත් ඉඩම් අමාත්‍යවරුන්ගේ අදහස් සැලකිල්ලට ගෙන එ එ පළාත් සඳහා ඉඩම් සීමාවන් තීරණය කිරීමට කටයුතු කිරීම
- V. මෙවැනි ඉඩම් කවිවේරියකදී කරනු ලබන තෝරා ගැනීම් පිළිබඳව විරෝධතා පරීක්ෂණය ඉඩම්ලාභීන් තෝරා ගන්නා ප්‍රාදේශීය ලේකම් විසින්ම සිදු කිරීම . තීරියේ ස්වභාවික යුක්තියේ මුලධර්මයන්ට පටහැනි බැවින්, විරෝධතා පරීක්ෂණය පළාත් ඉඩම් කොමසාරිස් හෝ ඉඩම් කොමසාරිස් පනරාල විසින් නම් කරන නිලධාරියෙකු විසින් පැවැත්විය යුතුය.
- VI. රජයේ ඉඩමක් ලබා ගැනීමට සෑම අතකින්ම සුදුසුකම් ලබන අනවසරකරුවෙකු මෙම තීරණය ගන්නා දිනට ඉඩමක් පදිංචිව, සංවර්ධනය කර ගෙන සිටි නම් ඉහත 3 වන ඡේදයෙහි සඳහන් ඉඩම් කවිවේරියකදී තීරණය කරන ඉඩම් ප්‍රමාණයක් පමණක් ලබා දීම. එසේ සුදුසුකම් නොලබන අය එම ඉඩම් වලින් ඉවත් කළ යුතුය.
- VII. රජයේ ඉඩම් සංවිධානාත්මකව හෝ පුද්ගලිකව අනවසරයෙන් අල්ලා ගන්නා අවස්ථාවලදී රජයේ ඉඩම් (සන්තකය ආපසු ගැනීම්) පනතේ විධිවිධාන ක්‍රියාත්මක කිරීමට ප්‍රාදේශීය ලේකම් වහාම පියවර ගත යුතුය.
- VIII. අනවසර ඉදි කිරීම් හා අනවසර අල්ලා ගැනීම් පිළිබඳව මාසිකව ක්ෂේත්‍රයෙන් වාර්තා ලබාගැනීම සඳහා හඳුන්වා දී ඇති ක්‍රමවේදය අඩුණුව ප්‍රාදේශීය ලේකම්වරුන් විසින් ක්‍රියාත්මක කිරීම හා සමාලෝචනය කොට රජයේ ඉඩම් ආරක්ෂා කිරීමට කටයුතු කළ යුතුය.

IX. ඉඩම් සංවර්ධන ආඥා පනතේ 20 අ වගන්තිය යටතේ ඉඩම් කොමසාරිස් ජනරාල් හෝ පළාත් ඉඩම් කොමසාරිස්වරයෙකු ඉඩමක් සඳහා පුද්ගලයෙකු තෝරා ගැනීමට අනුමැතිය දිය යුත්තේ ඉඩම් කවිවේරයක් පවත්වා පුද්ගලයෙකු තෝරා ගැනීම කෙරෙහිව ප්‍රායෝගික නොවන අවස්ථාවකදී පමණි.

X. ප්‍රාදේශීය ලේකම් කාර්යාලවල සියළු ඉඩම් බෙදා දීම පිළිබඳව ඉඩම් පිළිබඳ විෂය භාර අමාත්‍යවරයා හෝ ඉඩම් කොමසාරිස් ජනරාල්වරයාගේ උපදෙස් මත ක්‍රියා කරන කමිටුවක් මගින් නිරන්තර විමර්ශනයට ලක් කළ යුතුය.

මෙම අමාත්‍ය මණ්ඩල සංදේශයේ පිටපත් මුදල් අමාත්‍යාංශයට , රාජ්‍ය පරිපාලන හා ස්වදේශ කටයුතු අමාත්‍යාංශයට හා පළාත් සභා හා පළාත් පාලන අමාත්‍යාංශය වෙත නිරීක්ෂණ සඳහා යවා ඇත.



පීචන් කුමාරසාතුංග
ඉඩම් හා ඉඩම් සංවර්ධන අමාත්‍ය

ඉඩම් හා ඉඩම් සංවර්ධන අමාත්‍යාංශය
80/5, කොවිපන මන්දිරය,
රජමල්වත්ත පාර,
බත්තරමුල්ල.
2007.05.25.



මුදල් හා ක්‍රමසම්පාදන අමාත්‍යාංශය
நிதி, திட்டமிடல் அமைச்சு
MINISTRY OF FINANCE AND PLANNING

මහලේකම් කාර්යාලය, කොළඹ 01.
 ශ්‍රී ලංකාව.

செயலகம், கொழும்பு 01.
 இலங்கை

The Secretariat, Colombo
 Sri Lanka

කාර්යාලය } 2484500
 அலுவலகம் } 2484600
 Office } 2484700

ගැකිල්ල }
 பெக்ஸ் } (94) - 11 - 2449823
 Fax }

වෙබ් අඩවිය }
 வெப்பைட் } www.treasury.gov.lk
 Website }

මගේ අංකය }
 எனது இல. } PF/02/vii/09/23
 My No. }

ඔබේ අංකය }
 உமது இல. }
 Your No. }

දිනය }
 திகதி } 2007.06.
 Date }

අමාත්‍ය මණ්ඩල සංදේශය
මුදල් හා ක්‍රමසම්පාදන අමාත්‍යවරයාගේ නිරීක්ෂණ

අමාත්‍යාංශය : ඉඩම් හා ඉඩම් සංවර්ධන

ශීර්ෂය හා දිනය : රජය සතු ඉඩම් අනවසරයෙන් අල්ලා ගැනීම පාලනය කිරීම

2007.05.25


යෝජනා හා ඉල්ලීම : අමාත්‍ය මණ්ඩල සංදේශයේ පහත සඳහන් 01 - 10 දක්වා යෝජනා සඳහා අමාත්‍ය මණ්ඩල අනුමැතිය අපේක්ෂා කෙරේ.

- i. අනවසර නියමානුකූල කිරීම සඳහා දැනට ක්‍රියාත්මක වැඩ පිළිවෙල අත්හිටුවීම, රජයේ ඉඩම් 1995.06.15 දිනෙන් පසු අල්ලා ගැනීම අත්හිටුවා ඇති දිනය නොවෙනස්ව ඉදිරියටත් පවත්වාගෙන යා යුතුය.
- ii. නිවසක් ඉදිකිරීමට හෝ වගා කිරීමට ඉඩම් කොටසක් නොමැති ගොවි පන්තියේ පුද්ගලයින් පිළිබඳව ශ්‍රී ලංකාව පුරා දීප ව්‍යාප්ත සමීක්ෂණයක් සිදු කර, සෑම ප්‍රාදේශීය ලේකම් කොට්ඨාශයකම ඉඩම් නොමැති අය ප්‍රමුඛතා අනුපිළිවෙලක් අනුව ලියාපදිංචි කිරීම හා එම ලේඛණය වාර්ෂිකව යාවත්කාලීන කිරීම.
- iii. රජයේ සංවර්ධන යෝජනා ආයෝජන වැඩ සටහන්ද ඇතුළුව ආර්ථික සංවර්ධන වැඩ සටහන් වලට අවශ්‍ය ඉඩම් හැර සියලුම අවස්ථාවලදී ඉඩමක් සඳහා පුද්ගලයන් තෝරාගැනීමේදී ඉඩම් කවිවේරි භූමිය මගින් තෝරාගැනීම කළ යුතුය.
- iv. ඉඩම් කවිවේරියකදී පුද්ගලයෙකුට හෝ පවුල් ඒකකයකට ලබාදෙන ඉඩම් ප්‍රමාණය සීමා කිරීමට කටයුතු කළ යුතු අතර, අනවසර කරුවන් අල්ලාගෙන ඇති මුළු බිම් ප්‍රමාණය ලබා නොදීමටත්, ඒ වෙනුවට ඉඩම් පිළිබඳ විෂය භාර අමාත්‍යවරයාගේ උපදෙස් හා පළාත් ඉඩම් අමාත්‍යවරුන්ගේ අදහස් සැලකිල්ලට ගෙන ඒ ඒ පළාත් සඳහා ඉඩම් සීමාවන් තීරණය කිරීමට කටයුතු කිරීම.

- v. මෙවැනි ඉඩම් කඩවේරියකදී කරනු ලබන තෝරාගැනීම් පිළිබඳව විරෝධතා පරීක්ෂණය ඉඩම්ලාභීන් තෝරා ගන්නා ප්‍රාදේශීය ලේකම් විසින්ම සිදු කිරීම, නීතියේ ස්වභාවික යුක්තියේ මූලධර්මයන්ට පටහැනි බැවින්, විරෝධතා පරීක්ෂණය පළාත් ඉඩම් කොමසාරිස් හෝ ඉඩම් කොමසාරිස් ජනරාල් විසින් නම් කරන නිලධාරියෙකු විසින් පැවැත්විය යුතුය.
- vi. රජයේ ඉඩමක් ලබා ගැනීමට සෑම අතකින්ම යුද්‍යුකම් ලබන අනවසරකරකැවෙකු මෙම තීරණය ගන්නා දිනට ඉඩමක පදිංචිව, සංවර්ධනය කර ගෙන සිටී නම් ඉහත 3 වන ඡේදයෙහි සඳහන් ඉඩම් කඩවේරියකදී තීරණය කරන ඉඩම් ප්‍රමාණයක් පමණක් ලබාදීම. එසේ යුද්‍යුකම් නොලබන අය එම ඉඩම් වලින් ඉවත් කළ යුතුය.
- vii. රජයේ ඉඩම් සංවිධානාත්මකව හෝ පුද්ගලිකව අනවසරයෙන් අල්ලා ගන්නා අවස්ථාවලදී රජයේ ඉඩම් (සන්තකය ආපසු ගැනීම්) පනතේ විධිවිධාන ක්‍රියාත්මක කිරීමට ප්‍රාදේශීය ලේකම් වහාම පියවර ගත යුතුය.
- viii. අනවසර ඉදිකිරීම් හා අනවසර අල්ලා ගැනීම් පිළිබඳව මාසිකව ක්ෂේත්‍රයෙන් වාර්තා ලබාගැනීම සඳහා හඳුන්වා දී ඇති ක්‍රමවේදය අඛණ්ඩව ප්‍රාදේශීය ලේකම් වරුන් විසින් ක්‍රියාත්මක කිරීම හා සමාලෝචනය කොට රජයේ ඉඩම් ආරක්ෂා කිරීමට කටයුතු කළ යුතුය.
- ix. ඉඩම් සංවර්ධන ආඥා පනතේ 20 අ වගන්තිය යටතේ ඉඩම් කොමසාරිස් ජනරාල් හෝ පළාත් ඉඩම් කොමසාරිස් වරයෙකු ඉඩමක් සඳහා පුද්ගලයෙකු තෝරා ගැනීමට අනුමැතිය දිය යුත්තේ ඉඩම් කඩවේරියක් පවත්වා පුද්ගලයෙකු තෝරා ගැනීම කෙසේවත් ප්‍රායෝගික නොවන අවස්ථාවකදී පමණි.
- x. ප්‍රාදේශීය ලේකම් කාර්යාල වල සියලු ඉඩම් බෙදාදීම පිළිබඳව ඉඩම් පිළිබඳ විෂය භාර අමාත්‍යවරයා හෝ ඉඩම් කොමසාරිස් ජනරාල් වරයාගේ උපදෙස් මත ක්‍රියාකරන කමිටුවක් මගින් නිරන්තර විමර්ශනයට ලක් කළ යුතුය.

නිරීක්ෂණ

: ඉහත සඳහන් 01 - 10 දක්වා යෝජනා සඳහා එකඟ වෙමි.


 රාජීව් සියම්ලාපිටිය
 වැ.බ.මුදල් හා ක්‍රමසම්පාදන අමාත්‍ය



රාජ්‍ය පරිපාලන සහ ස්වදේශ කටයුතු අමාත්‍යාංශය
 ආයතන අංශය

அரசாங்க நிர்வாக, உள்ளநாட்டலுவல்கள் அமைச்சு
 தாபனப் பிரிவு

MINISTRY OF PUBLIC ADMINISTRATION AND HOME AFFAIRS
 ESTABLISHMENTS DIVISION

නිදහස් වතුරලය, කොළඹ 7, ශ්‍රී ලංකාව. சுதந்திர சதுக்கம், கொழும்பு 7, இலங்கை
 Independence Square, Colombo 7, Sri Lanka
 Website : www.pubad.gov.lk

07/09/10/336/008

දුරකථන
 தொலைபேசி :
 Telephone (94) 011-2696211-13

ෆැක්ස් :
 Fax (94) 011-2696211-13

ජ-මේල් :
 E-mail :
 secretary@pubad.gov.lk

මගේ යොමුව
 எனது விபரம் :
 My Ref.

ආ/1/1/2/4/41-(අ)බී කොමිටි
 உமது விபரம் :
 Your Ref



2007.07.23

රහස්‍ය

අමාත්‍ය මණ්ඩල සංදේශය


PH/mbk
 PSL
 6/18

රාජ්‍ය පරිපාලන සහ ස්වදේශ කටයුතු
 අමතිතුමාගේ නිර්දේශ

සංදේශයේ අංකය	අමාත්‍යාංශය	විෂය හා දිනය	යෝජනාව	නිර්දේශය
391(07) 336	ඉඩම් හා ඉඩම් සංවර්ධන	රජය සතු ඉඩම් අතවසරයෙන් අල්ලා ගැනීම පාලනය කිරීම. 2007.05.25	පහත කරුණු සඳහා අමාත්‍ය මණ්ඩල අනුමැතිය අපේක්ෂා කෙරේ. I. අතවසර නියමානුකූල කිරීම සඳහා දතට ක්‍රියාත්මක වන වැඩ පිළිවෙල අත්හිටුවීම, රජයේ ඉඩම් 1995.06.15 දිනෙන් පසු අල්ලා ගැනීම අත්හිටුවා ඇති දිනය නොවෙනස්ව ඉදිරියටත් පවත්වා ගෙන යා යුතුය. II. නිවාස ඉදි කිරීමට හෝ වගා කිරීමට ඉඩම් කොටසක් නොමැති ගොවි පන්තියේ පුද්ගලයන් පිළිබඳව ශ්‍රී ලංකාව පුරා දිප ව්‍යාප්ත සමීක්ෂණයක් සිදුකර, සෑම ප්‍රාදේශීය ලේකම් කොට්ඨාශයකම ඉඩම් නොමැති අය ප්‍රමුඛතා අනුපිළිවෙලක් අනුව ලියා පදිංචි කිරීම හා එම ලේඛණ වාර්ෂිකව යාවත්කාලීන කිරීම. III. රජයේ සංවර්ධන යෝජනා ආයෝජන වැඩසටහන්ද ඇතුළුව ආර්ථික සංවර්ධන වැඩ සටහන්වලට අවශ්‍ය ඉඩම් හැර සියළුම අවස්ථාවලදී ඉඩමක් සඳහා පුද්ගලයින් තෝරා ගැනීමේදී ඉඩම් කවිවේර ක්‍රමය මගින් තෝරා ගැනීම කළ යුතුය.	එකඟ වේ.

		<p>IV. ඉඩම් කට්ටේරියකදී පුද්ගලයෙකුට හෝ පවුල් ජීවිතයකට ලබා දෙන ඉඩම් ප්‍රමාණය සීමා කිරීමට කටයුතු කළයුතු අතර අනවසරකරුවන් අල්ලා ගෙන ඇති මුළු බිම් ප්‍රමාණය ලබා නොදීමටත්, ඒ වෙනුවට ඉඩම් පිලිබඳ විෂයය භාර අමාත්‍යවරයාගේ උපදෙස් හා පළාත් ඉඩම් අමාත්‍යවරුන්ගේ අදහස් සැලකිල්ලට ගෙන ඒ ඒ පළාත් සඳහා ඉඩම් සීමාවන් තීරණය කිරීමට කටයුතු කිරීම.</p> <p>V. මෙවැනි ඉඩම් කට්ටේරියකදී කරනු ලබන තෝරා ගැනීම් පිලිබඳව විරෝධතා පරීක්ෂණය ඉඩම්ලාභීන් තෝරා ගන්නා ප්‍රාදේශීය ලේකම් විසින් සිදු කිරීම නීතියේ ස්වාභාවික යුක්තියේ මූලධර්මයන්ට පටහැනි බැවින්, විරෝධතා පරීක්ෂණය පළාත් ඉඩම් කොමසාරිස් හෝ ඉඩම් කොමසාරිස් ජනරාල් විසින් නම් කරන නිලධාරියෙකු විසින් පැවැත්විය යුතුය.</p> <p>VI. රජයේ ඉඩමක් ලබා ගැනීමට සෑම අතකින්ම සුදුසුකම් ලබන අනවසරකරුවෙකු මෙම තීරණය ගන්නා දිනට ඉඩමක පදිංචිව, සංවර්ධනය කර ගෙන සිටි නම් ඉහත 3 වන ඡේදයෙහි සඳහන් ඉඩම් කට්ටේරියකදී තීරණය කරන ඉඩම් ප්‍රමාණයක් පමණක් ලබාදීම. එසේ සුදුසුකම් නොලබන අය එම ඉඩම්වලින් ඉවත් කිරීම.</p> <p>VII. රජයේ ඉඩම් සංවිධානාත්මකව හෝ පුද්ගලිකව අනවසරයෙන් අල්ලා ගන්නා අවස්ථාවලදී රජයේ ඉඩම් (සත්තක ආපසු ගැනීම) පනතේ විධිවිධාන ක්‍රියාත්මක කිරීමට ප්‍රාදේශීය ලේකම් වහාම පියවර ගත යුතුය.</p> <p>VIII. අනවසර ඉදිකිරීම් හා අනවසර අල්ලා ගැනීම් පිලිබඳව මාසිකව ක්ෂේත්‍රයෙන් වාර්තා ලබාගැනීම සඳහා හඳුන්වා දී ඇති ක්‍රමවේදය අඛණ්ඩව ප්‍රාදේශීය ලේකම්වරුන් විසින් ක්‍රියාත්මක කිරීම හා සමාලෝචනය කොට රජයේ ඉඩම් ආරක්ෂා කිරීමට කටයුතු කළ යුතුය.</p> <p>IX. ඉඩම් සංවර්ධන ආඥා පනතේ 20 අ වගන්තිය යටතේ ඉඩම් කොමසාරිස් ජනරාල් හෝ පළාත් ඉඩම් කොමසාරිස්වරයෙකු ඉඩමක් සඳහා පුද්ගලයකු තෝරා ගැනීමට අනුමැතිය දිය යුත්තේ ඉඩම් කට්ටේරියක් පවත්වා පුද්ගලයකු තෝරා ගැනීම කෙසේවත් ප්‍රායෝගික නොවන අවස්ථාවලදී පමණි.</p> <p>X. ප්‍රාදේශීය ලේකම් කාර්යාලවල සියළුම ඉඩම් බෙදා දීම පිලිබඳව ඉඩම් පිලිබඳ විෂයය භාර අමාත්‍යවරයා හෝ ඉඩම් කොමසාරිස් ජනරාල්වරයාගේ උපදෙස් මත ක්‍රියා කරන කමිටුවක් මගින් තීරණය කර විමර්ශනයට ලක් කළ යුතුය.</p>	<p>එකඟ වේ.</p>
--	--	-----------------------------------------------------------------------------------------------------------------------------------------------------------------------------------------------------------------------------------------------------------------------------------------------------------------------------------------------------------------------------------------------------------------------------------------------------------------------------------------------------------------------------------------------------------------------------------------------------------------------------------------------------------------------------------------------------------------------------------------------------------------------------------------------------------------------------------------------------------------------------------------------------------------------------------------------------------------------------------------------------------------------------------------------------------------------------------------------------------------------------------------------------------------------------------------------------------------------------------------------------------------------------------------------------------------------------------------------------------------------------------------------------------------------------------------------------------------------------------------------------------------------------------------------------------------------------------------------------------------------------------------------------------------------------------------------------------------------------------------------------------------------------------------------------------------------	----------------

473(07)	අභ්‍යන්තර පරිපාලන අමාත්‍ය කාර්යාලය 307	විද්‍යුත් ජාතික හැඳුනුම්පත් (eNIC) නිකුත් කිරීමේ ක්‍රියාවලිය සඳහා මුදල් අවශ්‍යතාවය. 2007.06.25	පහත කරුණු සඳහා අමාත්‍ය මණ්ඩල අනුමැතිය අපේක්ෂා කෙරේ. I. (a) පුද්ගලයින් ලියාපදිංචි කිරීමේ දෙපාර්තමේන්තුවේ ඒකක ප්‍රාදේශීය ලේකම් කාර්යාලවල පිහිටුවීම සහ (b) දත්ත රැස් කිරීම, ඇතුළත් කිරීම සහ හැඳුනුම්පත් හිමියන්ගේ වර්ණ ඡායාරූප හා ඇඟිලි සලකුණු ඇතුළත් කිරීම (Capture) සඳහා ව්‍යපෘති ටෙන්ඩරයේ විෂය පථය පුළුල් කිරීමට, II. සංදේශයේ 3.3 ඡේදයේ සඳහන් අරමුදල් භාණ්ඩාගාරයෙන් ලබා ගැනීමට,	භාණ්ඩාගාරයේ නිරීක්ෂණ මත කටයුතු කිරීම සුදුසුය.


 කරු ජයසූරිය (පා.ම.)
 රාජ්‍ය පරිපාලන සහ ස්වදේශ කටයුතු අමාත්‍ය

G/A/CP-SIN-VI-30



රාජ්‍ය පරිපාලන සහ ස්වදේශ කටයුතු අමාත්‍යාංශය
 ආයතන අංශය

அரசாங்க நிர்வாக, உள்ளநாட்டலுவல்கள் அமைச்சு
 தாபனப் பிரிவு

MINISTRY OF PUBLIC ADMINISTRATION AND HOME AFFAIRS
 ESTABLISHMENTS DIVISION

නිදහස් වතුරලය, කොළඹ 7, ශ්‍රී ලංකාව. சுதந்திர சதுக்கம், கொழும்பு 7, இலங்கை
 Independence Square, Colombo 7, Sri Lanka
 Website : www.pubad.gov.lk

දුරකථන

දුරකථන :
 Telephone (94) 011-2696211-13

Telephone (94) 011-2696211-13

මගේ යොමුව

எனது விபரம் : }
 My Ref. } E/1/1/2/4/41-(1)

E/1/1/2/4/41-(1)

ෆැක්ස්

ෆැක්ස් :
 Fax (94) 011-2695279

Fax (94) 011-2695279

ඔබේ යොමුව

உமது விபரம் : }
 Your Ref. }

ඊ-මේල්

ඊ-මේලය :
 E-mail secretary@pubad.gov.lk

E-mail secretary@pubad.gov.lk

දිනය

திகதி : }
 Date } 23 July, 2007

23 July, 2007


Confidential

Cabinet Memorandum
**Observations of the Minister of Public
 Administration and Home Affairs**

Cabinet Paper No.	Ministry	Title & Date	Proposal	Observations
391(07)	Land & Land Development	Control the Encroachment of State Lands. 25.05.2007	The approval of the Cabinet of Ministers is sought to: I. suspend the present procedure implemented in regularization of encroachment and the date of suspension of encroachment after 15.06.1995 should continue further without any change. II. register the Landless persons in every Divisional Secretariat on priority basis, conducting an island wide survey on the farmer community those who don't have a plot of land either to construct a house or to cultivate and update the said register, annually. III. except in cases where lands have been allocated for economic development programmes including Development proposals and investment programmes of the government selection of suitable persons for allocation of lands should be done through land Kachcheries.	Agreed.

			<p>IV. action should be taken to limit the event of land granted to an individual or a family unit at the land Kachcheries and the total extent of the encroachment should not be granted to the encroacher concerned and decision regarding the limit of the extent of land should be decided taking in to consideration the directions of the Minister in charge of the subject of Land and views of the Provincial Land Ministers of each province.</p>	
			<p>V. Provincial Land Commissioner or an officer nominated by the Land Commissioner General shall conduct inquiries on objections regarding the selections made at such land Kachcheries, as the Divisional Secretary who selected the allottees at Land Kachcheries concluding the said inquiry is contrary to the Natural Justice.</p> <p>VI. in case where an encroacher is qualified in all respect to receive a State Land has resided and developed a land by the date of taking this decision, action should be taken to grant him/her only an extent as decided at a land Kachchery as stipulated in para 03 above. Those who are not qualified accordingly have to be evicted.</p> <p>VII. in case where state lands are encroached by collective strategy or individually the Divisional Secretary shall take immediate action to implement the provisions of the State Land (take over procession) Act.</p> <p>VIII. the Divisional Secretaries shall take immediate action to protect State Lands by implementing and reviewing regularly the procedure introduced for reporting monthly from the field on unauthorized constructions and encroachments.</p> <p>IX. the Land Commissioner General or Provincial Land Commissioner shall grant approval under section 20(a) of the Land Development Ordinance only in instances where the system of selection of an individual for allocation of land through land Kachcheries is totally impractical.</p> <p>X. matters pertaining to the distribution of lands of all the Divisional Secretariats should be subjected to constant investigation of the Committee operating under the directions of the Minister in charge of the subject of the Land or the Land Commissioner General.</p>	

473(07)	Office of the Minister of International Administration	Financial requirement for the implementation of Electronic National Identity Card (eNIC) Issuance Process 25.06.2007	The approval of the Cabinet of Ministers is sought to: I. expand the scope of the project tender to include (a) establishment of RPD units at each Divisional Secretariat and (b) data collection, capture and entry, II. obtain required funds as indicated in 3.3 in the Memorandum from the Treasury.	Action may be taken after obtaining observations of the Treasury.
---------	--------------------------------------------------------	-----------------------------------------------------------------------------------------------------------------------------	----------------------------------------------------------------------------------------------------------------------------------------------------------------------------------------------------------------------------------------------------------------------------------------------------------------	-------------------------------------------------------------------


Karu Jayasuriya (M.P.)
Minister of Public Administration
and Home Affairs

G/A/CP-ENG-VI-30



ඉඩම් හා ඉඩම් සංවර්ධන අමාත්‍යාංශය காணி, காணி அபிவிருத்தி அமைச்சு Ministry of Land and Land Development

බටහිර මහලය", 80/5, රජමල්වත්ත පවුමය, බත්තරමුල්ල. "கொவிஜன் மந்திரய", 80/5, ரஜமல்வத்த வீதி, பத்தரமுல்லை.
"Govijana Mandiraya", 80/5, Rajamalwatte Avenue, Battaramulla, Sri Lanka.

අ 2
30 දින

වලකි/4/1/1/34/6

මමේ අංකය
உமது இல.
Your No.

දිනය
திகதி
Date

2008.06.13

අමාත්‍යාංශ වකුලේඛ අංක LD-1-34-(1) 2008

වර්ෂ
20

සියලුම අමාත්‍යාංශ ලේකම්වරුන්

සියලුම ප්‍රධාන ලේකම්වරුන්

නිකුත්

සියලුම දිස්ත්‍රික් ලේකම්වරුන්

පළාත් සභා වල ඉඩම් විෂය භාර අමාත්‍යාංශ ලේකම්වරුන්

සියලුම පළාත් ඉඩම් කොමසාරිස්වරුන්

සියලුම ප්‍රාදේශීය ලේකම්වරුන්

වල

රජය සතු ඉඩම් අනවසරයෙන් අල්ලා ගැනීම් පාලනය කිරීම සහ කළමනාකරණය විධිමත් කිරීම.

4(1)
3
අනු

සීමිත සම්පතක් වන ඉඩම් ශ්‍රී ලංකාවේ ආර්ථික ක්‍රියාවලිය පුළුල්වීම නිසා භාවිතයට ඇති ඉල්ලුම සිංහලය වර්ධනය වීම වර්තමානයේ කැපී පෙනෙන ලක්ෂණයකි. එබැවින් එකී සීමිත සම්පත ප්‍රයෝජන ආකාරයෙන් ප්‍රයෝජනයට ගැනීමට විද්‍යාත්මක පසුබිමක් මත සකස් කළ මනා සැලැස්මක් තිබිය යුතුය. මේ සඳහා ඉඩම් සංවර්ධන ආඥා පනත මගින්ම විධිමත් ක්‍රමවේදයක් හඳුන්වා දී තිබේ.

ඒ අනුව රජයේ ඉඩම් කළමනාකරණය විධිමත්ව කිරීමට නම් ඉඩම් මැන සැලසුම් කිරීම අනිවාර්ය විය. දිසාපතිගේ ප්‍රධානත්වයෙන් පැවැත්වෙන විද්වත් කමිටුවක් සහ ප්‍රදේශයේ ජනතාවගේ සහභාගිත්වයෙන් එවැනි ඉඩම් මැන සැලසුම් කළ අතර, මහජනතාව අතර බෙදාදීමට සුදුසු ඉඩම් පමණක් ඉඩම් කවිවේර් මගින් බෙදාදෙන ලදී. එහෙත් පසු කාලයේදී ඉඩම් විකිණීමේ නීතිය ක්‍රියාත්මක වීමත් සමඟ ඉඩම් කවිවේර් පැවැත්වීම භාවිතා කළ නොහැකි අතර, ආහාර හිඟ සඳහා දිගින් කළ වගා වැඩසටහන යටතේ රජයේ ඉඩම් බහුල වශයෙන් අනවසරයෙන් අල්ලා ගැනීම ව්‍යාප්ත විය. එහිදී රජය විසින් 1979 දක්වා වලෙස අනවසරයෙන් පදිංචි වූවන් නියමානුකූල කිරීමට ප්‍රතිපත්තිමය තීරණයක් ගත් අතර, ඉඩම් බෙදාදීමේ පිළිගත් ප්‍රතිපත්තිකද ආවරණය වන සේ නියමානුකූල කිරීමේ පැහැදිලි ක්‍රමවේදයක් ද ඇති කරන ලදී.

අනවසර නියමානුකූල කිරීමේ කාලය බලයට පත්වූ රජයෙන් විසින් වරින් වර සංශෝධනය කළ නියමානුකූල කිරීමේ ක්‍රමවේදය ඒ ආකාරයෙන්ම පවත්වාගෙන යන ලදී. ආණ්ඩුක්‍රම ව්‍යවස්ථාවේ 13 වන සංශෝධනය යටතේ පළාත් සභා පිහිටුවීමත්, ප්‍රාදේශීය ලේකම් කාර්යාල මට්ටමට ඉඩම් රාජකාරි කටයුතු විමධ්‍යගතවීමත් සමඟ මෙහෙක් පැවති ඉඩම් කළමනාකරණ ක්‍රම වේදයන් වෙනස්වන අතර ඒ ඒ පළාත් විවිධාකාරයෙන් මෙම ප්‍රශ්නය ගැන කටයුතු කිරීම දක්නට ලැබේ.

දිගින් දිගටම අනවසර අල්ලා ගැනීම් නියමානුකූල කිරීම නිසා එතෙක් පැවති ක්‍රමානුකූල හා සැලසුම් සහගත ඉඩම් කළමනාකරණය අකෝසි වී යන අතර රට තුළ අවිධිමත් ඉඩම් බෙදාදීමක් හා භාවිතයක් දැකිය හැකි වේ. මෙය රටක සංවර්ධනය සඳහා පිළිගත හැකි ක්‍රමෝපායක් ලෙස සැලකිය නොහැක. මෙම අවිධිමත් ඉඩම් පරිහරණය නිසා රජයේ සංවර්ධන කාර්යයන් සඳහා අවශ්‍ය ඉඩම් නොමැති වීමත් අනවසර ඉදිකිරීම් නිසා විකල්ප ඉඩම් ලබාදීමට සිදුවීමත් මෙමගින් පරිසර හානියත් සිදුවීමත් නිසා රජයට බරපතල ගැටළු වලට මුහුණ දීමට සිදුවී ඇත. මේ නිසා ශ්‍රී ලංකාවේ දැනට කෙරෙන විශාල පරිමාණයේ සංවර්ධන කාර්යයන්හිදී සුදුසු ඉඩම් ලබාගැනීමට ඇති අපහසුතාවය නිසා පොද්ගලික ඉඩම් අත්පත් කර ගැනීමට සිදුවී ඇත. එසේම, ජලය බැස යන මාර්ග අවහිර කරමින් සිදු කරන ඉදිකිරීම් නිසා එතෙක් පැවති ස්වාභාවික පරිසරය වෙනස්වීම් ජලය බැසයාමේදී මාර්ග අවහිරවීම නිසා ජලයෙන් නිවාස දේපල යටවීම, ජල මූලාශ්‍ර , වැටී , ඇළදොළ වල ස්වාභාවික පැවැත්මට බාධා ඇති වීම ඒ නිසා පොදු ඇළදොළ දුෂණයට ලක්වීම ඉදිරියේදී තවදුරටත් වර්ධනය වීමට ඇති ඉඩකඩ බැහැර කළ නොහැකිය.

අනෙක් අතට රටක භූමි සම්පත නිසි පරිහරණයකට නොයෙදවීම නිසා නිෂ්පාදනයට කිසිදු රුකුලක් නොලැබෙන අතර, අනවසරයෙන් අල්ලා ගෙන ඇති ඉඩම් ක්‍රමානුකූලව සංවර්ධනයක් නොකිරීම නිසා නායයැම් පාංශු බාදනය සඳහා ඇති ඉඩ ප්‍රස්ථා වැඩිව ඇත. එසේම, විධිමත් සංවර්ධනයක් නොවීම නිසා ඉඩමේ නියම ආර්ථික ඵලදායීතාවයද ලබාගැනීමට නොහැකි වී ඇත. මීට අමතරව දේශීය හා විදේශීය ආයෝජන පහසුකම් මත සංවර්ධනය කිරීම සඳහා සුදුසු ඉඩම් නොමැතිවීම මගින් රජයේ ආර්ථික කටයුතු නංවාලීමට ඉමහත් බාධකද මතු වී තිබේ. එසේම ඉඩම් නොමැති නීතිගරුක පුරවැසියන්ට කිසිදු දිනක ඉඩමක් ලබාදීමට නොහැකි වීම මත ඔවුන් ද අනවසරයෙන් රජයේ ඉඩම් අල්ලා ගැනීමට පෙළඹෙනු ඇත.

මෙම කරුණු සැලකිල්ලට ගෙන රජයේ ඉඩම් අනවසර අල්ලා ගැනීම් පාලනය කිරීමටත්, සැලසුම් සහගත ක්‍රමවේදයක් තුළ රජයේ ඉඩම් කළමනාකරණය කිරීම සඳහා ප්‍රතිපත්තියක් සියළුම පළාත් සභා වල ගරු ඉඩම් අමාත්‍යවරුන්ගේ එකඟත්වය ඇතිව පිළියෙල කර ගරු ඉඩම් හා ඉඩම් සංවර්ධන අමාත්‍යතුමා විසින් අමාත්‍ය මණ්ඩලයට 2007.06.20 වෙනි දින ඉදිරිපත් කළ අතර, ඊට 2008 මාර්තු 21 දින අනුමැතිය ලැබී ඇත. එම ප්‍රතිපත්ති මාලාව පහත සඳහන් කරමි.

1. අනවසර නියමානුකූල කිරීම සඳහා දැනට ක්‍රියාත්මක වැඩපිළිවෙල අනෝසි කෙරේ. 1995 .06.15 දිනෙන් පසු අනවසර අල්ලා ගැනීම් අත්හිටුවීමට ගෙන ඇති තීරණය නොවෙනස්ව පවතී.
2. නිවසක් ඉදිකිරීමට හෝ වගා කිරීමට ඉඩම් කොටසක් නොමැති පුද්ගලයන් (ගොවි පංතියට අයත් නොවන පුද්ගලයන්ද ඇතුළුව) පිළිබඳව ශ්‍රී ලංකාව පුරා දිග ව්‍යාප්ත සමීක්ෂණයක් සිදුකර සැම ප්‍රාදේශීය ලේකම් කොට්ඨාශයකම ප්‍රමුඛතා අනුපිළිවෙලක් අනුව ලියාපදිංචි කිරීම හා ඉන් පසුව එම ලේඛණය වාර්ෂිකව යාවත්කාලීන කළයුතුය.
3. රජයේ සංවර්ධන යෝජනා, ආයෝජන වැඩසටහන් ද ඇතුළුව ආර්ථික සංවර්ධන වැඩසටහන් සඳහා සහ වෙනත් අවශ්‍යතා සඳහා අනුග්‍රාහිතව ඉඩම් බෙදාදීම හැර අනෙක් සියලුම අවස්ථා වලදී ඉඩමක් සඳහා පුද්ගලයන් තෝරා ගැනීමේදී ඉඩම් කවිවේරි , ටෙන්ඩර් , ටෙන්දේසි ක්‍රමය මගින් පමණක් තෝරා ගැනීම් කළයුතුය. තෝරා ගැනීම 2 ඡේදයේ සඳහන් ලේඛණයේ ලියාපදිංචි වූවන් අතුරින් පමණක් සිදුකළ යුතුය.
4. ඉඩම් කවිවේරියකදී පුද්ගලයකුට හෝ පවුල් ජීවිතයට ලබාදෙන ඉඩම් ප්‍රමාණය සීමා කිරීමට කටයුතු කළයුතු අතර, අනවසරවෙන් අල්ලා ගෙන ඇති මුළු බිම් ප්‍රමාණය ලබා නොදීමටත්, ඒ වෙනුවට ගරු ඉඩම් පිළිබඳ විෂයභාර අමාත්‍යවරයාගේ උපදෙස් හා ගරු පළාත් ඉඩම් අමාත්‍යවරුන්ගේ අදහස් සැලකිල්ලට ගෙන ඒ ඒ පළාත් සඳහා ඉඩම් සීමාවන් තීරණය කිරීමට ක්‍රියා කළයුතුය.
5. ඉඩම් කවිවේරියකදී ප්‍රාදේශීය ලේකම් විසින් කරනු ලබන තෝරා ගැනීම් පිළිබඳ විරෝධතා පරීක්ෂණය එම තෝරා ගැනීම් කළ නිලධාරියා විසින් ම පැවැත්වීම සුදුසු නොවන හෙයින් පළාත් ඉඩම් කොමසාරිස් හෝ ඉඩම් කොමසාරිස් ජනරාල් විසින් නම් කරනු ලබන නිලධාරියකු විසින් පැවැත්විය යුතුය.
6. රජයේ ඉඩම් ලබාගැනීමට සෑම අතකින්ම සුදුසුකම් ලබන පුද්ගලයෙක් මෙම තීරණය ගන්නා දිනට ඉඩමක අනවසරයෙන් පදිංචිව සංවර්ධනය කර ගෙන සිටිනම් හා එම ඉඩම් පාර්ශ්වක වශයෙන් බෙදාදීම සුදුසුනම් ඉහත 3 ඡේදයෙහි සඳහන් ඉඩම් කවිවේරියකදී තීරණය කරන ඉඩම් ප්‍රමාණයක් පමණක් ලබාදීම. එසේ සුදුසුකම් නොලබන අය එම ඉඩම් වලින් ඉවත් කළ යුතුය.
7. ඉඩම් සංවර්ධන ආඥා පනතේ 20 අ වගන්තිය යටතේ ඉඩම් කොමසාරිස් ජනරාල් හෝ පළාත් ඉඩම් කොමසාරිස්වරයෙකු ඉඩමක් සඳහා පුද්ගලයකු තෝරා ගැනීමට අනුමැතිය දියයුත්තේ ඉඩම් කවිවේරියක් පවත්වා පුද්ගලයකු තෝරා ගැනීම කෙසේවත් ප්‍රායෝගික නොවන අවස්ථාවකදී පමණි.

කිරීමට අනෙකු

පිටප

අ/

තුලක්
නිසා
නිසා
දිය
වුතු
නක

වුම්
වල
සිත්
වැඩි

.15

ත්
වු
වු

ත්
වු
වු

වු
වු
වු

8. රජයේ ඉඩම් සංවිධානාත්මකව හෝ පුද්ගලිකව අනවසරයෙන් අල්ලා ගන්නා අවස්ථාවකදී රජයේ ඉඩම් (සන්තකය ආරඳු ගැනීමේ) පනතේ විධිවිධාන ක්‍රියාත්මක කිරීමට ප්‍රාදේශීය ලේකම් වහාම පියවර ගතයුතුය.

9. අනවසර ඉදිකිරීම් හා අනවසර අල්ලා ගැනීම් පිළිබඳව මාසිකව ක්ෂේත්‍රයෙන් වාර්තා ලබා ගැනීම සඳහා හඳුන්වා දී තිබූ ක්‍රමවේදය අඛණ්ඩව ප්‍රාදේශීය ලේකම්වරුන් විසින් ක්‍රියාත්මක කිරීම හා සමාලෝචනය කොට රජයේ ඉඩම් ආරක්ෂා කිරීමට කටයුතු කළයුතුය.

10. ප්‍රාදේශීය ලේකම් කාර්යාල වල සියලු ඉඩම් බෙදාදීම් පිළිබඳව ඉඩම් අමාත්‍යවරයා, පළාත් අමාත්‍යවරයා ඉඩම් කොමසාරිස් ජනරාල්, පළාත් ඉඩම් කොමසාරිස් උපදෙස් මත ක්‍රියාකරන කමිටුවක් මගින් නිරන්තර විමර්ශනයට ලක්කළයුතුය.

අමාත්‍ය මණ්ඩලය අනුමත කර ඇති මෙම ප්‍රතිපත්ති මත රජයේ ඉඩම් අනවසර අල්ලා ගැනීම පාලනය කිරීමට හා කළමනාකරණය කිරීමට අවශ්‍ය පියවර ගතයුතු වේ. මෙම ප්‍රතිපත්ති ක්‍රියාත්මක කිරීම සම්බන්ධ අනෙකුත් විධිවිධාන, රෙගුලාසි හා උපදෙස් ඉඩම් කොමසාරිස් ජනරාල් විසින් නිකුත් කරනු ඇත.



ජයලත් ර.වී.දිසානායක
ලේකම්
ඉඩම් හා ඉඩම් සංවර්ධන අමාත්‍යාංශය

පිටපත්:-

- | | |
|---------------------------------------------------------------------------------------------------------------------------------------------------------------------------------------------------------------------------------------------------------------------------------------------------------------------------------------------------------------------------------------------------------------------------------------------------------------------------------------------------------------------------------------------------------------------------------------------------------------------------------------------------------------------------------------------------------------------------------------------------|------------------------------------------------------------|
| <ol style="list-style-type: none"> 1. ගරු ඉඩම් හා ඉඩම් සංවර්ධන අමාත්‍යතුමා 2. සියලුම පළාත් සභා වල ඉඩම් විෂයභාර අමාත්‍යවරුන් 3. ජනාධිපති ලේකම් 4. අමාත්‍ය මණ්ඩල ලේකම් 5. අධිපති - ශ්‍රී ලංකා මහබැංකුව 6. ඉඩම් කොමසාරිස් ජනරාල් - ඉඩම් කොමසාරිස් ජනරාල් දෙපාර්තමේන්තුව 7. සභාපති, වරාය අධිකාරිය 8. සාමාන්‍යාධිකාරී, දුම්රිය දෙපාර්තමේන්තුව 9. පොලිස්පති, ශ්‍රී ලංකා පොලිස් දෙපාර්තමේන්තුව 10. ත්‍රිවිධ හමුදාපතිවරු 11. මැණුම්පති, ශ්‍රී ලංකා මැණුම් දෙපාර්තමේන්තුව 12. අධ්‍යක්ෂ ජනරාල්, ශ්‍රී ලංකා මහවැලි අධිකාරිය 13. කොමසාරිස්, ඉඩම් නිරවුල් කිරීමේ දෙපාර්තමේන්තුව 14. අධ්‍යක්ෂ, ඉඩම් පරිහරණ ප්‍රතිපත්ති අංශය | <p>} කාරුණික දැන ගැනීම සඳහා</p> <p>} දැ.ගැ.ස.සහ අ.ක.ස.</p> |
|---------------------------------------------------------------------------------------------------------------------------------------------------------------------------------------------------------------------------------------------------------------------------------------------------------------------------------------------------------------------------------------------------------------------------------------------------------------------------------------------------------------------------------------------------------------------------------------------------------------------------------------------------------------------------------------------------------------------------------------------------|------------------------------------------------------------|

අ/08.05.12



ඉඩම් කොමසාරිස් ජනරාල් දෙපාර්තමේන්තුව
සාහසි ඉංජනනාගාර ප්‍රායෝගික ක්‍රියාකාරකය
LAND COMMISSIONER GENERAL'S DEPARTMENT

නො.07, ග්‍රෙගරි මාවත, කොළඹ 07.
ශ්‍රී ලං 7, ග්‍රීගරිගේ පාර, කොළඹ 07.
No 07, Gregory's Avenue, Colombo 07.

ෆැක්ස්
දුරකථන
Fax } 2684051

විද්‍යුත් තැපෑල
E-mail } Landcom@sltnet.lk

දිනය
DATE } 2008.08.10

මගේ අංකය
MY NO }

3/ක/2-1,

ඔබේ අංකය
YOUR NO }

විමුද්ධ අංකය:- 2008/4,

සියළුම ප්‍රාදේශීය ලේකම් වරුන්,
සියළුම නියෝජ්‍ය ඉඩම් කොමසාරිස්/සහකාර ඉඩම් කොමසාරිස් වරුන්,
(අන්තර් පළාත්)

**රජයේ ඉඩම් අවිධිමත්ව පවතින ඉඩම් හැකිම
සාමාන්‍ය කිරීම සහ සුදුසුකම් සහතික කිරීම.**

ඉහත කරුණු සම්බන්ධව ඉඩම් හා ඉඩම් සංවර්ධන අමාත්‍යාංශයේ ලේකම් විසින් නිකුත් කරන ලද විමසී -1-34 -(1) 2008 හා 2008.06.13 දිනැති චක්‍ර ලේඛනට කාරුණික අවධානය යොමු කරමි.

අමාත්‍ය මණ්ඩලය විසින් අනුමත කරනු ලබන ඇති හට ප්‍රතිපත්ති මාලාව අනුව රජයේ ඉඩම් නීති විනිවිද භාවයෙන් යුක්තව බෙදාදීම සඳහා සුදුසු හැකුණක් හෝරා ගැනීමේ ක්‍රම වේදය වර්තමාන අවශ්‍යතාවයට ගැලපෙන පරිදි සංවිධානය කර ගැනීමටත්, පරිපාලන ක්‍රමවේද සකස් කර ගැනීමටත් ඉහත චක්‍ර ලේඛනේ සඳහන් කර ඇති පිටිපිටි උපදෙස් මෙම චක්‍රලේඛන මගින් නිකුත් කිරීමට අදහස් කරමි.

හඳුන්වා දීමට අපේක්ෂා කරන ආටි ක්‍රමවේදය පිළිබඳව කොමසාරිස් භූමියින් යුක්තය.

- i. ප්‍රාදේශීය ලේකම් කොට්ඨාශයක් තුළ හැකි ඉඩම් පොම්පුම් හැඳුරුත් හඳුනා ගැනීම.
- ii. රජයේ ඉඩම් නිති මගින් හඳුන්වා දී ඇති විනිවිද භාවයෙන් යුක්ත හෝරා ගැනීමේ ක්‍රමවේදය ස්ථාපිත කිරීම.
- iii. රජයේ ඉඩම් සංවිධානාත්මකව හෝ පොදුසලකට හෝ නීති විරෝධී ලෙස අල්ලා ගැනීම වළක්වා ගැනීම.

1 වෙනි කොටස

1.1 ප්‍රාදේශීය ලේකම් කොට්ඨාසයක් තුළ සැබෑ ඉඩම් නොමැති වැනැන්තන් සඳහා ගැනීම

දැනට පවතින තත්ත්වය තුළ රජයේ ඉඩම් වල අසාධිත දංශ අතවසර කරුවන් සංඛ්‍යාව ඉතා ඉහළ අගයක් ගෙන ඇත. ඔවුන් අතර නීති විරෝධීව ඉඩම් අල්ලා ගන්නා පුද්ගලයන් මෙන්ම නීත්‍යානුකූල ක්‍රියාවලියක් තුළ තෝරාගත් පුද්ගලයන් මුදලට ඉඩම් ලබාගෙන හුක්තියේ සිටින අතවසර කරුවන්ද දැකිය හැකිය. නීත්‍යානුකූලව තෝරා ගත් අය එම ඉඩම විකිණීම මගින් ඇතැම්විට පෙනී යන්නේ දැනට පවත්වන ඉඩම් කපීටේරි මගින් හෝ විශේෂ අනුමැතීන් මත නීත්‍යානුකූලව තෝරා ගන්නා වැනැන්තන් අතරද සැබෑ ඉඩම් අවිභාග්‍යවයක් නොමැති අය ඇති බවය. එසේම ඉඩම් සංවර්ධන ආඥා පනත යටතේ පනවා ඇති 91 වන නියෝගය අනුව බොහෝවිට බෙදා දීමට ගෝඨන ඉඩම් අධිකාරියේ විලීන් පවුලක් ඉඩම් ලාභීන් තෝරා ගැනීම, ප්‍රාදේශීය ලේකම් කොට්ඨාස දෙපාර්තමේන්තුව තෝරා ගැනීමට ඉඩ නොමැති වීමත් වැනි කරුණු මත සැබෑ ඉඩම් නොමැති වැනැන්තන්ව කිසිදු දිනකදී ඉඩ නොමැති වීමත් වැනි නොහැකි වන බවද පෙනී යනු පවතී. මේ නිසා ඉඩම් සංවර්ධන ආඥා පනත යටතේ ක්‍රමය මගින් සංශෝධනය වන බව කරුණාකර සලකන්න.

1.2 රජයේ ඉඩමක් ලබාගැනීමට සුදුසු වැනැන්තන් ලියාපදිංචි කිරීම.

අමාත්‍ය මණ්ඩලය අනුමත කළ හට ගත් තෝරා ගැනීමේ සැම ප්‍රාදේශීය ලේකම් කොට්ඨාසයකම සැබෑ ඉඩම් නොමැති අය සඳහාගෙන ඔවුන් රජයේ ඉඩමක් ලබාගැනීමට සුදුසු වැනැන්තන් හේ නාම ලේඛනයක ලියා පදිංචි කිරීමේ විධිවිධානවලට පළමුව ඇති කළ යුතුය. මේ සඳහා ජාතික ප්‍රචාරය වල පළකරන දැන්වීමක් මගින් නියමිත කාලයක් ලබාදී ජනතාව දැනුවත් කිරීමටත් එමගින් ලියාපදිංචි සඳහා ඉල්ලුම්පත් සැදුවීමටත් ක්‍රියා කරනු ඇත. එම ප්‍රචාරයේ දැන්වීම් අදාළ පළාත් ඉඩම් කොමසාරිස් වරුන් විසින් පළ කරනු ඇත. මෙම දැන්වීම් ආකෘතියේ කෙටුම්පතක් පළාත් ඉඩම් කොමසාරිස් වෙත යැවීමට මම ක්‍රියා කරමි. පළාත් විසින් එම දැන්වීම් අනුව ලැබෙන ඉල්ලුම්පත් ඉාමි සේවා වසම් අනුව භාරගෙන එහි නිරවද්‍යතාවය පරීක්ෂා කර බැලීම සඳහා පරීක්ෂණයක් පැවැත්විය යුතුය. මෙම පරීක්ෂණය ප්‍රාදේශීය ලේකම්, හෝ සහකාර ප්‍රාදේශීය ලේකම්/ නියෝජ්‍ය ඉඩම් කොමසාරිස් / සහකාර ඉඩම් කොමසාරිස්(අන්තර් පළාත්) විසින් පවත්වා සැබෑ ඉඩම් නොමැති අය තෝරාගෙන ලියාපදිංචි කිරීම සඳහා වූ මූලික ලේඛනයට ගතයුතුය. මෙම මූලික ලේඛනය විරෝධතා දැක්වීම සඳහා ජනතාව වෙත ප්‍රසිද්ධ කරනු ලබන අතර ඉදිරිපත් වන විරෝධතාවයන් පරීක්ෂා කොට සංශෝධනය කළයුතු අවස්ථා ඇත්නම් ඒවා සංශෝධනය කර අවසාන ලේඛනය ප්‍රාදේශීය ලේකම්/නියෝජ්‍ය ඉඩම් කොමසාරිස්/ සහකාර ඉඩම් කොමසාරිස් (අන්තර් පළාත්) විසින් ප්‍රසිද්ධ කළ යුතුය. එසේ ප්‍රසිද්ධ කරන ලේඛනයේ පිටපතක් පළාත් ඉඩම් කොමසාරිස්ට හා ඉඩම් කොමසාරිස් ජනරාල් වෙත එවිය යුතුය.

1.3 රජයේ ඉඩමක් ලබාගැනීමට සුදුසු වැනැන්තන් ලියාපදිංචි කිරීමේදී සැලකිය යුතු කරුණු.

1.3.1. ඉල්ලුම් පත් භාරගැනීම

(අ). ඉඩම් නොමැති පුද්ගලයන්ගෙන් ඉල්ලුම් පත් සැදුවා ලියාපදිංචි කිරීම රජයේ ඉඩමක් ලබාදෙන බවට පොරොන්දුවක් හෝ ගිවිසුමක් සේ නොසැලකිය යුතුය.

(ආ). ප්‍රාදේශීය ලේකම් කොට්ඨාශය තුළ පදිංචි ඉඩම් නොමැති සෑම අයෙකුටම ඒ සඳහා සහභාගී වීමට ඉඩ ලබාදිය යුතු අතර අදාළ පළාත් ඉඩම් කොමසාරිස්වරුන් ප්‍රසිද්ධ කරනු ලබන දැන්වීම් වලට අමතරව ඔබ කොට්ඨාශය තුළද ප්‍රමාණවත් ප්‍රචාරයක් ලබාදී අදාළ ඉල්ලුම් පත්‍ර භාර ගැනීමට ග්‍රාම නිලධාරී කාර්යාලයේ / ක්ෂේත්‍ර උපදේශක කාර්යාලයේ පහසුකම් සලස්වා දිය යුතුය.

(ඇ). දැනටමත් අනවසරයෙන් රජයේ ඉඩමක පදිංචි / භුක්ති විදින අයදු මෙම ලේඛනයට ඇතුළත්ව ලියාපදිංචි වීම අවශ්‍ය වන අතර ඒ බවට ඔවුන් දැනුවත් කළ යුතුය.

(ඈ). දැනටමත් දෙමාපියන්ගේ ඉඩම් වල ස්ථිර නිවාස ඉදිකර පදිංචි වී සිටින අය, ඉඩම් හිමි අය, උරුම වීමට ඉඩම් තිබෙන අය, මෙම වසරේ ඉඩම් නොමැතිවුවද වෙනත් වසම් වල ඉඩම් තිබෙන අය, ඇතුළුව පදිංචිය කාණ්ඩක හෝ වාණිජ කටයුත්තක් සඳහා කිනම් හෝ ඉඩම් ප්‍රමාණයක් හිමි අයට ඉල්ලුම්කළ නොහැකිය. එසේම රජයෙන් දුන් ඉඩම් විකුණා ඇති හෝ පවරා දී ඇති අයටද ඉල්ලුම් කළ නොහැකිය.

1.3.2 ලියාපදිංචි කිරීමේ ලේඛනය.

ලියාපදිංචි කිරීමේ ලේඛනයට ඇතුළත් කර ගැනීමට සුදුසුකම් ලැබූ පුද්ගලයන් පහත සඳහන් කාණ්ඩ වලට වෙන්කර මේ සමඟ අමුණා ඇති ඇමුණුම 1 අදාළ වන පරිදි වෙන වෙනම ලියාපදිංචි කර ගත යුතුය.

- (අ) ඉඩම් සංවර්ධන ආඥාපනතේ ගොවි පන්තිය යටතේ ඉඩමක් ලැබීමට සුදුසු තැනැත්තන්.
- (ආ) ඉඩම් සංවර්ධන ආඥාපනතේ අඩු ආදායම් වැඩි ආදායම් හා උගත් තරුණයන් (ගොවි පන්තියේ නොවන තැනැත්තන්) යන කාණ්ඩ යටතේ ඉඩමක් ලැබීමට සුදුසු තැනැත්තන්.
- (ඇ) රජයේ ඉඩම් ආඥාපනත යටතේ බදු පදනම මත ඉඩමක් ලැබීමට සුදුසු තැනැත්තන්.
- (ඈ) ඉඩම් ප්‍රදාන (විශේෂ විධිවිධාන) පනත යටතේ ඉඩමක් ලැබීමට සුදුසු තැනැත්තන්.

1.3.3. තෝරා ගැනීමේ පරීක්ෂණය.

- (අ). තෝරා ගැනීම් සඳහා ඉදිරිපත් වී ඇති ඉල්ලුම් පත්‍ර සංඛ්‍යාව අනුව ග්‍රාම නිලධාරී වසමේදී හෝ ප්‍රාදේශීය ලේකම් කාර්යාලයේදී පරීක්ෂණය පැවැත්වීමට කටයුතු කිරීම සුදුසුය.
- (ආ). පරීක්ෂණ දිනය ජනතාවට කල් ඇතුළුව දැනුම් දීම අවශ්‍යය.
- (ඇ). තෝරා ගැනීම් පරීක්ෂණය සඳහා ඉල්ලුම් කරුවන් පුද්ගලිකව පෙනී සිටිය යුතුය.
- (ඈ). මෙහිදී සාමාන්‍ය ඉඩම් කවිවේරියකදී මෙන් ඉල්ලුම්කරුවන් පරීක්ෂණයට භාජනය කර ඔවුන් දී ඇති තොරතුරු වල නිවැරදි භාවය තහවුරු කරගෙන සුදුස්සන් තෝරාගත යුතුය. ඉහත 1.3.1 (ඇ) ඡේදයේ සඳහන් අය තෝරා නොගත යුතුය.
- (ඉ). සාවද්‍ය තොරතුරු ඉල්ලුම් කරු විසින් ලබාදීම මත හෝ යම් නිලධාරියෙකු තොරතුරු වසන් කිරීමේ හේතුවෙන් යම් අයෙකු තෝරා ගනු ලැබ, පසු කුමන අවස්ථාවක හෝ ඒ බව අනාවරණය වුවහොත් එම තෝරා ගැනීම් අවසාන නාම ලේඛනයෙන් ඉවත් කිරීමට පළාත් ඉඩම් කොමසාරිස් හෝ ඉඩම් කොමසාරිස් ජනරාල් විසින් ක්‍රියා කරනු ඇත.

(ඊ). තෝරා ගැනීම සඳහා ඉල්ලුම් පත් කැඳවීමේ අවසාන දිනයේ සිට මසක් ඇතුළත මූලික සුදුසුකම් පරීක්ෂා කොට තෝරා ගැනීම් ලේඛනය පිළියෙල කළ යුතුය. එම දිනයේ සිට දින 14 ක් තුළ මූලික තෝරා ගැනීම් ලේඛනය විරෝධතා සඳහා ප්‍රසිද්ධියට පත්කොට විරෝධතා ලබාගත යුතුය. මූලික විරෝධතා පරීක්ෂණය එම දින 14 න් පසු එළඹෙන දින 14 තුළ අවසන් කර අවසන් ලේඛනය සකස් කොට ප්‍රසිද්ධ කළ යුතුය.

(උ). අවසාන නාම ලේඛනය සහතික කර පළාත් ඉඩම් කොමසාරිස්/ඉඩම් කොමසාරිස් ජනරාල්/වෙත ඉදිරිපත් කළ පසු කිසිදු සංශෝධනයකට ඉඩ නොදෙන බැවින් කොට්ඨාශය තුළ පදිංචි ඉඩම් නොමැති සියළු ජනතාව දැනුවත් කර ඔවුන් ලියාපදිංචි කර ගැනීමට හැකි උපරිම උත්සාහ දැරිය යුතුය.

1.3.4 ලේඛනය යාවත් කාලීන කිරීම.

- වාර්ෂිකව නියම කරනු ලබන දිනයකදී නැවතත් ඉහත ක්‍රියා මාර්ගයම අනුගමනය කරමින් ඉඩම් නොමැත්තන් ලියාපදිංචි කිරීමේ ලේඛනය යාවත් කාලීන කළ යුතු වේ. එහිදී ඉඩම් ලබාදුන් අය, මියගිය අය සහ ප්‍රදේශයෙන් පදිංචිය ඉවත්ව ගිය අය නාම ලේඛනයෙන් ඉවත් කිරීමටත් අලුතින් ඇතුළත් වීමට බලාපොරොත්තු වන අය ලේඛනයට ඇතුළත් කිරීමටත් ක්‍රියා කර මෙම ලේඛනය යාවත් කාලීන කළ යුතුය. එසේ යාවත් කාලීන කළ ලේඛනයේ පිටපතක් පළාත් ඉඩම් කොමසාරිස්ට හා ඉඩම් කොමසාරිස් ජනරාල් වෙත එවිය යුතුය.

11 වෙනි කොටස

2. රජයේ ඉඩම් නීති මගින් හඳුන්වා දී ඇති විනිවිද භාවයකින් යුක්ත තෝරා ගැනීමේ ක්‍රම වේදය ස්ථාපිත කිරීම

2.1 ඉඩම් සංවර්ධන ආඥා පනත යටතේ ඉඩම් කට්ටි පැවැත්වීම

2.1.1 නියෝග සංශෝධනය

මෙම පනත යටතේ ඉඩම් ලාභීන් තෝරා ගැනීමේදී ඉඩම් කට්ටි මගින් තෝරා ගැනීම සඳහා හඳුන්වා දී ඇති ක්‍රමවේදය තුළින් පමණක් තෝරාගැනීම කළ යුතුය. රජය ප්‍රතිපත්තියක් ලෙස අනවසර නියමානුකූල කිරීම අත්හිටුවා ඇති බැවින් විශේෂ අනුමැති මත පුද්ගලයන් තෝරා ගැනීම සිදු කළ යුතු වන්නේ 20 ට වැඩි වශයෙන් සඳහන් අවස්ථාවලදී පමණි. මේ අනුව සුදුසුයන් තෝරාගැනීම පිළිබඳව ඉඩම් සංවර්ධන ආඥා පනතේ 68 සිට 99 දක්වා වූ නියෝග කෙරේ ඔබගේ කාරුණික අවධානය යොමු කරමි. එම නියෝග වල සඳහන් ඇතැම් කරුණු මේ වක්‍රලේඛයේ සඳහන් නව ක්‍රමවේදය මගින් සංශෝධනය වන අතර පහත සඳහන් නියෝග සම්පූර්ණයෙන්ම වෙනස් වන බවද කරුණාවෙන් සලකන්න.

88 වන නියෝගයේ (ඇ) ඡේදය ප්‍රකාරව ඉඩම් කට්ටියක් සඳහා ඉල්ලුම් පත්‍ර කැඳවනු ලබන දින ගණන වැඩි කරන දින 14 ක් දක්වා අඩු කළ යුතු අතර ඉල්ලුම්පත් භාර ගැනීම අවසන් කළ දිනයේ සිට වැඩි කරන දින 14 ක් තුළ ඉඩම් කට්ටිය පැවැත්වීමට ක්‍රියා කළ යුතුය.

90 වැනි නියෝගයේ සඳහන් අවස්ථා වලදී ඉඩම් බෙදාදීම සඳහා පවත්වන ඉඩම් කට්ටියට ඉල්ලුම් පත්‍ර කැඳවිය යුත්තේ මෙම වක්‍රලේඛයේ 1 වෙනි කොටසෙහි හඳුන්වා දුන් රජයේ ඉඩම් ලබාගැනීමට සුදුසු තැනැත්තන් ලියාපදිංචි කළ ලේඛනයේ ලියාපදිංචි පුද්ගලයන් ගෙන් පමණි. අන්යයු කිරීමට ඇති ඉඩම් කට්ටි සංඛ්‍යාව අනුව එම ලේඛනයේ ලියාපදිංචි සුදුසුයන් ගෙන් තෝරා ගත යුතුය.

2.1.2. අනවසර කරුවන් තෝරාගැනීම.

අනවසර කරුවන් පදිංචිව හෝ සංවර්ධනය කරමින් සිටින අවස්ථාවක සංවර්ධන සැලැස්ම පිළියෙල කිරීමට ඔවුන් පිළිබඳ ප්‍රලික තොරතුරු අවශ්‍ය විය හැකිය. එහිදී වසම තුළ ඉඩම් සංවර්ධන ආඥා පනත යටතේ ගොවි පංතියට සුදුසුකම් ලබන්නන් සිටි නම් ඔවුන් වෙනුවෙන් එක් ඉඩම් කට්ටියක්ද ගොවි පංතියට අයත් නොවන තැනැත්තන් සිටි නම් ඔවුන් වෙනුවෙන් වෙනම ඉඩම් කට්ටියක්ද පැවැත්විය හැකිය. ඇතැම් විට රජයේ ඉඩම් ආඥා පනත යටතේ ඉඩම් ලබාදීම සඳහා සුදුසුයන් සිටින අවස්ථාවක එවැනි අය එකතු කර රජයේ ඉඩම් ආඥා පනත යටතේ ඉඩම් කට්ටියක් පැවැත්වීමටද ක්‍රියා කළ හැකිය. එක් වසමක් තුළ එක් ඉඩම් කට්ටියක් පැවැත්වීමට තරම් පුද්ගලයන් නොමැති විටක වසම් කීපයක් එකතු කර ඉඩම් කට්ටියක් පැවැත්වීම ගැන විරුද්ධත්වයක් නැත.

2.1.3 ඉඩම් කට්ටේරිය යෝජනාව සකස් කිරීම හා අනුමැතිය ලබාගැනීම

95 වැනි නියෝගයේ සඳහන් පරිදි ඉඩම් කට්ටේරියක් පැවැත්වීමට අදහස් කරනු ලබන ඉඩම් ප්‍රමාණය විශාල ප්‍රමාණයේ ඉඩමක් වන අවස්ථාවක එම ඉඩම ඒකකයක් ලෙස ගෙන ඉඩම් කට්ටේරිය සංවර්ධන සැලැස්ම පිළියෙල කළ හැකිය. බොහෝ ප්‍රාදේශීය ලේකම් කොට්ඨාස වල මෙවැනි ඉඩම් යොදා ගැනීම අපහසු වන බැවින් එවැනි අවස්ථාවක ඉහත සේවා වසම හෝ වසම් කීපයක් ඒකකයක් ලෙස සලකා සම්පූර්ණ වසම/වසම් තුළ තිබෙන හිස් ඉඩම් කොටස් හා අනවසර කරුවන් පදිංචි ඉඩම්ද බෙදාදීමට තිබෙන ඉඩම් සේ සලකා සංවර්ධන සැලැස්ම පිළියෙල කර අනුමැතිය ලබා ගැනීම සුදුසුය.

2.2.

2

2.1.4. ඉඩම් කට්ටේරියේදී බෙදා දෙනු ලබන ඉඩම් ස්කකය තීරණය කිරීම.

ඉඩම් කට්ටේරියකදී ඉඩම් ලබාදෙනු ලබන සීමාව නව ප්‍රතිපත්තිය යටතේ සංශෝධනය වේ. අනවසර කරු අල්ලාගෙන හෝ සංවර්ධනය සාර ඇති ප්‍රමාණය මින් ඉදිරියට ලබා නොදිය යුතු අතර එය රජය හෝ පළාත් සභාව විසින් දැනටමත් තීරණය කරනු ලබන ප්‍රමාණය විය යුතුය. එම ප්‍රමාණයන් ඉදිරියේදී රජය හා පළාත් සභා විසින් ඔබ වෙත දැන්වනු ඇත. හිස් ඉඩම් කොටස් කිරීමේදී ද මෙම ප්‍රමාණය අනුව කටයුතු කළ යුතුය. අනවසර කරුවෙකුට ලබාදෙන ඉඩම් කොටස ඔහුගේ කැමැත්ත මත අනවසර ඉඩමේ සුදුසු ස්ථානයකින් තෝරා ගැනීමට ඉඩ දීම සුදුසුය. එහෙත් ඉතිරි වන ඉඩම් ප්‍රමාණයට යැමට ඊමට මාර්ග පහසුකම් ලබාදීමට හැකි පරිදි වෙන්කිරීම අවශ්‍යය. ඉතිරිවන ඉඩම් ප්‍රමාණය එම අනවසර කරුගේ විවාහක දරුවෙකු / දරුවන් ඉඩම් නොමැතියන්ගේ ලේඛනයේ ලියාපදිංචිව සිටී. හම් ඔහු / ඔවුන් වෙත ලබාදීමට හැකියාව ඇත. එම ප්‍රමාණයද ඉහත අනුමත සීමාව නොඉක්ම විය යුතුය. මට්ටියන්ගෙන් උරුම වීමට ඉඩම් ඇති දරුවන්, දැනට ඉඩම් තිබෙන දරුවන් මේ යටතේ තෝරාගත නොහැක. මේ අන්දමින් අනවසර කරුව ඉඩම් ලබාදුන් පසු අතිරික්ත වන ඉඩම් එම පවුලේ අයට ලබාදීමට නොහැකි අවස්ථාවකදී දියනැති උපරිම ඉඩම් ප්‍රමාණය ලබාදීමෙන් පසු ඉතිරිවන ඉඩම් කොටස ඉඩම් නොමැතියන්ගේ ලේඛනයේ ලියාපදිංචි වී ඇති අයට ලබාදීමට ක්‍රියා කළ යුතුය. ඊට යම් අනවසරකරුවෙකු බාධා කරන්නේ නම් ඔහුට ඉඩම් කට්ටේරියේදී තීරණය කරන ප්‍රමාණයට බලපත්‍රය ලබාදී ඉතිරි ප්‍රමාණය රජයේ ඉඩම් (සන්නකය ආපසු ගැනීමේ) පනත යටතේ ක්‍රියා කරමින් ආපසු ලබාගත යුතුය. අනවසර නියමානුකූල කිරීමේ ප්‍රතිපත්තිය අහෝසි කර ඇති බැවින් මින් ඉදිරියට මෙම ප්‍රතිපත්තිය කුමන බාධක පැමිණියත් ක්‍රියාත්මක කර සාධාරණ ඉඩම් කළමනාකරණයක් ඇති කිරීමට සියලු දෙනාගේ සහාය ලබාදීම අවශ්‍යය.

2.1.5 විරෝධතා පරීක්ෂණය

නව ක්‍රමය යටතේ ඉඩම් කට්ටේරියකදී තෝරා ගැනීම් කරනු ලබන්නේ ප්‍රාදේශීය ලේකම් නියෝජ්‍ය ඉඩම් කොමසාරිස් / සහකාර ඉඩම් කොමසාරිස් (අන්තර් පළාත්) එම කොට්ඨාසය සඳහා සකස් කර ඇති ඉඩම් නොමැත්තන්ගේ ලේඛනය ලියාපදිංචි පුද්ගලයන් අතුරෙනි. එම ලේඛනයේ සඳහන් පුද්ගලයින් ප්‍රාදේශීය ලේකම් / නියෝජ්‍ය ඉඩම් කොමසාරිස් / සහකාර ඉඩම් කොමසාරිස් (අන්තර් පළාත්) විසින් මනාව පරීක්ෂා කොට ලේඛන ගත කර ඇති බැවින් ඉඩම් කට්ටේරියේ තෝරා ගැනීම් පිළිබඳව විරෝධතා පරීක්ෂණයක් නැවත ඊරක් ඔහු විසින්ම පැවැත්වීම අවශ්‍ය නොවේ. එම නිසා ඉඩම් කට්ටේරිය පැවැත්වීමෙන් පසු මූලික තෝරා ගැනීම් ලේඛන මතරනතාවට ප්‍රසිද්ධ කොට පිටපතක් පළාත් ඉඩම් කොමසාරිස් / ඉඩම් කොමසාරිස් ජනරාල් වෙත එවිය යුතුය. කෙසේ වුවත් ප්‍රසිද්ධ කරනු ලබන නාම ලේඛනයේ සඳහන් තේරීම් පිළිබඳව මතරනතාවට අභියාචනයක් පළාත් ඉඩම් කොමසාරිස් / ඉඩම් කොමසාරිස් ජනරාල් වෙත ඉදිරිපත් කළ හැකි බවට සටහනක් යෙදිය යුතුය. මෙවැනි අභියාචනා පිළිබඳව ඉඩම් සංවර්ධන ආඥා පනතේ 23 (අ) වගන්තියේ විධිවිධාන අනුව පරීක්ෂා කොට තීරණය පළාත් ඉඩම් කොමසාරිස් / ඉඩම් කොමසාරිස් ජනරාල් විසින් ඔබ වෙත දැන්වනු ඇත. අවසාන ලැයිස්තුව ප්‍රසිද්ධ කළ යුත්තේ පළාත් ඉඩම් කොමසාරිස් / ඉඩම් කොමසාරිස් ජනරාල් වෙත අභියාචනා ලැබී තිබේද යන්න තහවුරු කර ගැනීමෙන් පසුවය.

2.2. ඉඩම් සංවර්ධන ආඥා පනතේ 20 (අ) අනුමැතිය ලබාදීම

මින් ඉදිරියට ඉඩම් සංවර්ධන ආඥා පනතේ 20 (අ) වගන්තිය යටතේ අනුමැතිය දෙනු ලබන්නේ අනවසරයෙන් රජයේ ඉඩම් අල්ලා ගත් පුද්ගලයන් නියමානුකූල කිරීමට නොවේ. එය පැහැදිලිවම ආඥා පනතේ 20 (අ) ඡේදයේ සඳහන් අවස්ථාවලට සීමා කෙරේ. ඉඩම් ආවේරි මගින් විනිවිද ආවරණයක් යුක්තව තෝරා ගැනීම දිරිමත් කිරීම සඳහා මෙම වගන්තිය යටතේ අනුමැතිය දීම මින් ඉදිරියට දුර්වල කෙරේ. ඉඩම් සංවර්ධන ආඥා පනතේ 20(අ) වගන්තිය යටතේ ඉඩම් අත්පත් කිරීම පිළිබඳව නියෝග පනවා නොමැති නිසා එවැනි අවස්ථා පිළිබඳව මා ඇමතිමට කරුණාකර කටයුතු කරන්න.

2.3 බෙදාදීමට ප්‍රමාණවත් ඉඩම් නොමැති ප්‍රාදේශීය ලේකම් කොට්ඨාශ වල පදිංචි ඉඩම් නොමැති තැනැත්තන්ට ඉඩම් බෙදාදීම.

බෙදා දීමට ප්‍රමාණවත් රජයේ ඉඩම් බහුලව තිබෙන ප්‍රාදේශීය ලේකම් කොට්ඨාශ වල පදිංචි ඇතැම් අයගේ ඉඩම් අයිතිය පරීක්ෂා කර බැලීමේදී උපරිම සීමාවන් ඉක්මවා ඉඩම් ලබාගෙන ඇති බව පෙනී ගොස් ඇත. ඇතැම් පවුල් ජනක වලට අනවශ්‍ය ඉඩම් ප්‍රමාණයක් අනවසරයෙන් අල්ලා ගැනීම ප්‍රදානම් කරගෙන ලබාදී ඇත. මේ තත්ත්වය දිගින් දිගටම පැවතීම මගින් රට තුළ සාමාන්‍ය ඉඩම් බෙදාදීමේ ප්‍රතිපත්තියක් ක්‍රියාත්මක නොවීම මගින් නීති භරත ඉඩම් නොමැති පුරවැසියන්ට කිසිදු දිනක ඉඩම් කොටසක් ලබාදීම සහතික කළ නොහැකි වනු ඇත. මේ නිසා බෙදා දීමට ප්‍රමාණවත් ඉඩම් නොමැති ප්‍රාදේශීය ලේකම් කොට්ඨාශ වල ලියාපදිංචි වී ඇති ඉඩම් නොමැති තැනැත්තන්ට ඉඩම් තිබෙන යාබද හෝ අසන්න වෙනත් ප්‍රාදේශීය ලේකම් කොට්ඨාශ වලින් ඉඩම් ලබාදීමට ක්‍රියා කිරීම අවශ්‍ය වේ. එවැනි අයගේ නාම ලේඛන අදාළ ප්‍රාදේශීය ලේකම්/ නියෝජ්‍ය ඉඩම් කොමසාරිස් / සහකාර ඉඩම් කොමසාරිස් (අන්තර් පළාත්) විසින් පළාත් ඉඩම් කොමසාරිස්/ ඉඩම් කොමසාරිස් ජනරාල් වෙත වාර්තා කිරීම අවශ්‍යය. අතිරික්ත ඉඩම් ඇති ප්‍රාදේශීය ලේකම් කොට්ඨාශයකින් එම අයට ඉඩම් ලබාදීම සඳහා අවශ්‍ය උපදෙස් පළාත් ඉඩම් කොමසාරිස්/ඉඩම් කොමසාරිස් ජනරාල් විසින් ඉඩම් බහුලව ඇති ප්‍රාදේශීය ලේකම් කොට්ඨාශවල ප්‍රාදේශීය ලේකම් / නියෝජ්‍ය ඉඩම් කොමසාරිස් / සහකාර ඉඩම් කොමසාරිස් (අන්තර් පළාත්) වරුන් වෙත දන්වනු ඇත. එවැනි උපදෙසක් ලබාදුන් අවස්ථාවක අදාළ නිලධාරීන් වසේ නිර්දේශ කරන ලේඛනයේ පුද්ගලයන්ට ඉඩම් ලබාදීමට අවශ්‍ය ක්‍රියා මාර්ග ගත යුතුය.

යම් ඉල්ලුම්කරුවෙකු වසේ වෙනත් ප්‍රදේශයකින් ලබාදෙන ඉඩම් වලට යැමට අකමැති වන්නේ නම් ඔහුට එය ප්‍රතික්ෂේප කළ හැකිය. එවැනි අවස්ථාවක එම ඉල්ලුම්කරුගේ නම ලියාපදිංචි ලේඛනයෙන් ඉවත් කළ යුතුය.

2.4. රජයේ ඉඩම් ආඥා පනත යටතේ සුදුස්සන් තෝරා ගැනීම

2.4.1 නියෝග සංශෝධනය :-

රජයේ ඉඩම් ආඥා පනත යටතේ ඉඩම් බෙදාදීමේදී දැනට පනවා ඇති ඉඩම් නියෝග 195 සහ 197 නියෝග කෙරෙහි ඔබගේ කාරුණික අවධානය යොමුකරමි. නව ප්‍රතිපත්තිය ක්‍රියාත්මක කිරීමේදී 197 වන ඉඩම් නියෝගයේ සඳහන් පදිංචිය සඳහා රජයේ ඉඩම් වල අයිතිය බදු දීමේදී ටෙන්ඩර් හෝ වෙන්දේසි යටතේ ඉල්ලුම්පත් භාරගනු ලැබිය යුත්තේ රජයේ ඉඩමක් ලබාගැනීමට සුදුසු තැනැත්තන් ගේ නාම ලේඛනයේ ලියාපදිංචි අයගෙන් පමණි. 197 වන නියෝගයේ (2) ඡේදයේ සඳහන් සමිති සඳහා ඉඩම් ලබාදීම අත්හිටුවන අතර රජයේ හා ව්‍යවස්ථාපිත ආයතන වල සේවකයන්ටද ඉහත ලේඛනයේ ලියාපදිංචි වීමෙන් පසු පමණක් ඉඩමක් ලබාගැනීමට අවස්ථාව සලසාදෙනු ලැබේ.

2.4.2 අනවසර කරුවන් තෝරා ගැනීම :-

අනවසරයෙන් සිටින ගොවි පංතියෙන් පරිබාහිර පුද්ගලයන් රජයේ ඉඩම් ආඥා පනත යටතේ තෝරා ගැනීම සිදුකලයුතු වන අවස්ථාවක එම අය තෝරා ගැනීම ඉඩම් කට්ටේරියක් මගින් සිදුකල යුතුය. මෙවැනි අය එක් වසමක කීප දෙනෙකු සිටි නම් වසම් කිපයක අය හඳුනාගෙන එක් ඉඩම් කට්ටේරියකට කැඳවා තෝරාගැනීම කළ හැකිය. මේ අනුව ඉඩම් කට්ටේරියක් සඳහාදී සංවර්ධන සැලැස්මක් පිළියෙල කර එය අදාළ පරිදි පළාත් ඉඩම් කොමසාරිස් හෝ මාලවෙත එවා අනුමත කරගත යුතුය. මෙහිදී බෙදා දෙනු ලබන ඒකකය එම ඉඩම මත නගර සභා නගර සභා හෝ ප්‍රාදේශීය සභාවක දියුණු ප්‍රදේශයක් තුළ පිහිටා ඇති අවස්ථාවක ඉඩම් හා ඉඩම් සංවර්ධන අමාත්‍යාංශයේ ලේකම්ගේ අංක:94/8 හා 94/12/06 දිනැති වතු ලේඛයේ සඳහන් ඉඩම් සීමාව අදාළ කරගත යුතු අතර කෘෂිකාර්මික හෝ වාණිජ කාර්යයක් සඳහා නම් පළාත් සභාව හෝ රජය විසින් පනවා ඇති සීමාව තුළ පමණක් ලබාදීමට ඉඩම් කට්ටේරියේදී තීරණය කලයුතුය. මෙම කරුණු ඇතුලත් කරමින් ඉඩම් නියෝග 196 , 197, 205 හා 207 මෙයින් සංශෝධනය කරනු ලැබේ. 196 වන නියෝගයේ සඳහන් ටෙන්ඩර් මගින් වාණිජ බදු අයිතිය ලබාදීමේදී අදාළ වාණිජ කාර්ය සඳහාද ටෙන්ඩර් ඉල්ලුම්පත් ඉහත 1.2 හි ලියාපදිංචි ලේඛනයේ අයගෙන් කැඳවිය යුතු අතර එම ලේඛනයේ ප්‍රමාණවත් ඉල්ලුම් කරුවන් නොමැති අවස්ථාවක ඉන් බැහැර ඉල්ලුම්කරුවන්ට ඉඩදිය හැකිය.

2.4.3 රජයේ ඉඩම් ආඥා පනත යටතේ වරණීය පදනමින් ඉඩම් බදුදීම.

රජයේ සංවර්ධන යෝජනා ,ආයෝජන වැඩ සටහන්ද ඇතුළුව ආර්ථික සංවර්ධන වැඩ සටහන් සඳහා සහ වෙනත් අවශ්‍යතා සඳහා අනුග්‍රාහිකව ඉඩම් බෙදාදීම සම්බන්ධව දැනට දී ඇති උපදෙස් මත තවදුරටත් ක්‍රියා කළ හැකිය. අනුග්‍රාහික හෝ වරණීය බදු දීම් යන්නට අනවසරයෙන් රජයේ ඉඩමක් අල්ලා ගැනීම අදාළ නොවන බව සලකන්න.

2. 5. ඉඩම් ප්‍රදාන (විශේෂ විධිවිධාන)පනත යටතේ සුදුස්සන් තෝරා ගැනීම.

ඉඩම් ප්‍රදාන(විශේෂ විධිවිධාන) පනත යටතේ ඉඩම් කට්ටේරියකින් හැර වෙනත් ක්‍රමයක් යටතේ ඉඩම් නොමැති තැනැත්තන් තෝරා ගැනීමට විධිවිධාන සලස්වා නොමැති නිසා නව ප්‍රතිපත්තිය ක්‍රියාත්මක කිරීමට බාධාවක් ඇති නොවේ. එසේ වුවද එම පනතේ 272 නියෝගය යටතේ ඉඩම් කට්ටේරි පැවැත්වීමේදී ඉල්ලුම් පත් කැඳවීම කළ යුත්තේ රජයේ ඉඩමක් ලබාගැනීමට සුදුසු තැනැත්තන් ගේ නාම ලේඛනයේ ලියාපදිංචි අයගෙන් පමණි. එම කරුණ ඇතුලත් කිරීමෙන් එම නියෝගය මෙයින් සංශෝධනය කෙරේ.

111 කොටස

3. රජයේ ඉඩම් සංවිධානාත්මකව හෝ අනවසරයෙන් අල්ලා ගැනීම වැළැක්වීම

3.1 ඉඩම් හා ඉඩම් සංවර්ධන අමාත්‍යාංශයේ ලේකම්ගේ 2008.06.13 දිනැති වක්‍ර ලේඛය නිකුත් කිරීම කෙරේ බලපැවැත්වෙන ප්‍රධානම හේතුව වූයේ ජනතාව රජයේ ඉඩම් අනවසරයෙන් අල්ලා ගැනීම නිසා සැලසුම් සහගත ඉඩම් බෙදාදීමේ ක්‍රියාවලිය අඩපනවීම වලක්වා ගැනීමයි. අනවසර නියමානුකූල කිරීමේ ප්‍රතිපත්තිය අත්හිටුවීමට රජය තීරණය කර ඇති නිසා මේ වනවිට අනවසරයෙන් අල්ලාගෙන ඇති රජයේ ඉඩම් ආපසු ලබාගෙන ඊටායේ අයිතිය තහවුරු කිරීමත් සුරක්ෂිත කිරීම සඳහා අවශ්‍ය සැම පියවරක්ම ගැනීමට සිදුවේ. එවැනි අවස්ථාවක රජයේ ඉඩම්-සන්තකය (ආපසු ගැනීමේ) පනතේ විධි විධාන උපයෝගී කරගත යුතුය.

3.2 ප්‍රාදේශීය ලේකම් කාර්යාල වලට ඉඩම් කළමනාකරණ බලතල විමධ්‍යගත වූ පසු මතු වී ඇති ගැටළු නිරාකරණය සඳහා වූ අන්තර් අමාත්‍යාංශ කමිටුවද රජයේ ඉඩම් අනවසර අල්ලාගැනීම් පාලනය කිරීම සඳහා ඉක්මන් වැඩපිළිවෙලක් ක්‍රියාත්මක කිරීම නිර්දේශ කර ඇත. එසේම ඉඩම් පරිහරණ ප්‍රතිපත්ති සැලසුම් අංශය විසින් සකස් කර අමාත්‍ය මණ්ඩල අනුමැතිය ලබාගෙන ඇති ජාතික ඉඩම් පරිහරණ ප්‍රතිපත්තිය මගින්ද අනවසර නියමානුකූල කිරීමේ ප්‍රතිපත්තිය අත්හිටුවීමට යෝජනා කර ඇත.

3.3.අනවසරයෙන් රජයේ ඉඩම් අල්ලා ගැනීම වැළැක්වීම සඳහා රජයේ ඉඩම් ආඥාපනතේ 180 වැනි නියෝගය යටතේ ඇති උපදෙස් කෙරේ-ඔබගේ කාරුණික අවධානය / යොමු කරමි. එම උපදෙස් අනුව ඔබගේ ක්ෂේත්‍ර නිලධාරීන් මගින් අනවසර අල්ලා ගැනීම් / ඉදි කිරීම් පිළිබඳ වාර්තා ආ.ඒ.ආ.60 ආකෘතියෙන් දෙසතියකට වරක් ලබාගැනීමට ක්‍රියා කළ යුතුය. එම වාර්තා පදනම් කරගෙන ප්‍රාදේශීය ලේකම් / නියෝජ්‍ය ඉඩම් කොමසාරිස් / සහකාර ඉඩම් කොමසාරිස් (අන්තර් පළාත්) සියලු අනවසරකරුවන් ඉවත් කිරීමට රජයේ ඉඩම් (සන්තකය ආපසු ගැනීමේ) පනත යටතේ ක්‍රියා මාර්ග ගත යුතුය. අනවසර අල්ලා ගැනීම් පිළිබඳ මාසික වාර්තාවක් ඇමුණුම් 11 මගින් පළාත් ඉඩම් කොමසාරිස් හෝ මා වෙත අදාළ වන පරිදි ලබාදීමට ක්‍රියා කළ යුතුය. අනවසර කරුවන් ඉවත් කිරීම සඳහා අවශ්‍ය පියවර ගාස්තු පළාත් ඉඩම් කොමසාරිස් හෝ මවිසින් ලබාදීමට ක්‍රියා කරනු ඇත.

3.4.ඉඩම් නියෝග 180 හි සඳහන් අනවසර වාර්තාවක් ඉදිරිපත් කළයුතු දින ගනණ දින 07 වෙනුවට දින 14 ක් ලෙස දීර්ඝ කරමින් එම නියෝගය මෙයින් සංශෝධනය කරමි.

වෙනත් කරුණු

- ❖ රජයේ ඉඩම් ආඥා පනත යටතේ අනුග්‍රාහිතව ඉඩම් බදු දීම සම්බන්ධව දැනට ඇති විධි විධාන සම්බන්ධයෙන් වෙනසක් සිදු නොවන නමුත් රජයේ ඉඩමක් අනවසරයෙන් අල්ලා ගෙන සංවර්ධන කර තිබීම මින් ඉදිරියට එම ඉඩම ලබාගැනීම සඳහා සුදුසුකමක් ලෙස නොසැලකිය යුතුය.
- ❖ අනවසර අල්ලා ගැනීම සම්බන්ධව ඉඩම් හා ඉඩම් සංවර්ධන අමාත්‍යාංශයේ උපදෙස් දෙනු ලැබූ අමාත්‍යාංශ වක්‍ර ලේඛ අංක:- ඊලිඩ්-1-34-(1) 2008 හා 2008.06.13 දිනැති වක්‍රලේඛයේ උපදෙස් අනුව 95.06.15 දිනයෙන් පසු අනවසර අල්ලා ගැනීම තවදුරටත් නීති විරෝධී ක්‍රියාවක් වේ.

- ❖ එම දිනයෙන් පසු දැනට අනවසරයෙන් ඉඩමක පදිංචි වී සිටින පුද්ගලයෙකු ඉඩ කඩවේරියකදී තෝරා ගත හැක්කේ ඔහුට කිසිදු ඉඩමක් නැති පුද්ගලයෙකු නම් පමණි.
- ❖ පළාත් ඉඩම් කොමසාරිස් වරුන් වෙත මේවන විට ඉඩම් සංවර්ධන ආඥා පනතේ 2^{වන} වගන්තිය යටතේ අනුමැතිය ඉල්ලා ලැබී ඇති ඉල්ලුම් පත්‍ර සම්බන්ධව 2008.09.30 දී වන විට ක්‍රියා කර අවසන් කළ යුතුය.
- ❖ මෙම වක්‍රලේඛය ලද වහාම ප්‍රාදේශීය ලේකම් වරුන් / නියෝජ්‍ය ඉඩම් කොමසාරිස් සහකාර ඉඩම් කොමසාරිස්(අන්තර් පළාත්) විසින් ඉඩම් සංවර්ධන ආඥා පනතේ 20 වගන්තිය යටතේ අනුමැතිය සඳහා ඉල්ලීම් ඉදිරිපත් නොකළ යුතුය.
- ❖ මෙම වක්‍රලේඛය සියලුම පළාත් ඉඩම් කොමසාරිස්වරුන්ගේ එකඟත්වය මත නිකුත් කරනු ලැබේ.
- ❖ කරුණාකර මෙම වක්‍රලේඛය ලද බව දන්වන්න.



එස්.ඩී.ඒ.බී.බොරලැස්ස,
ඉඩම් කොමසාරිස් ජනරාල්.

පිටපත:-

- | | | |
|---------------------------------------------------------------------------------------------------------------------------------------------------------------------------------------------------------------------------------------------------------------------------------------------------------------------------------------------------------------------------------------------------------------------------------------------------------------------------------------------------------------------------------------|---|------------------------------------------------------------------------------------------------------------------------|
| <ol style="list-style-type: none"> 1 ගරු ඉඩම් හා ඉඩම් සංවර්ධන අමාත්‍යතුමා, 2 ගරු ඉඩම් හා ඉඩම් සංවර්ධන නියෝජ්‍ය අමාත්‍යතුමා 3 ලේකම්, ඉඩම් හා ඉඩම් සංවර්ධන අමාත්‍යාංශය. | } | <p>කාරුණික දැ.හැ.ස.</p> <p>ඔබගේ එල්ඩී/1/34(</p> <p>2008 හා 2008.06.13</p> <p>වක්‍රලේඛයේ උපදෙස් අනු</p> <p>දැ.හැ.ස.</p> |
| <ol style="list-style-type: none"> 4 රාජ්‍ය පරිපාලන හා ස්වදේශ කටයුතු ලේකම් 5 සියලුම ප්‍රධාන ලේකම් වරුන්, 6 මැනුම්පති, 7 පළාත් සභාවල ඉඩම් විෂය භාර අමාත්‍යාංශ ලේකම් වරුන්. 8 අධ්‍යක්ෂ ජනරාල් ශ්‍රී ලංකා මහවැලි අධිකාරිය. 9 සියලුම දිස්ත්‍රික් ලේකම් වරුන් 10 කොමසාරිස්, හිමිකම් ලියාපදිංචි කිරීමේ දෙපාර්තමේන්තුව, 11 සියලුම පළාත් ඉඩම් කොමසාරිස්වරුන් - සාකච්ඡා කළ පරිදි අවශ්‍ය පියවර ගැනීමට. 12 අධ්‍යක්ෂ ඉඩම් පරිහරණ ප්‍රතිපත්ති සැලසුම් අංශය. | | |

9/7.

මගේ අංක : 01/නැවතපදිංචි/ඉඩම්/2011
 දිසා වන කාර්යාලය,
 දිස්ත්‍රික් ලේකම් කාර්යාලය,
 මන්නාරම.
 2012.08.27

වන සංරක්ෂක ජනරාල්,
 වන සංරක්ෂණ දෙපාර්තමේන්තුව,
 බත්තරමුල්ල.

**The Field Visit of the Committee Approved by Presidential Task Force to Make
 Recommendations to Resolve Land Related issues in Mannar on 24th & 25th August 2012**

ඉහත කරුණු සම්බන්ධයෙන් නැවත පදිංචි කිරීමේ අමාත්‍යාංශයේ ලේකම් ඔබ වෙත යොමු කරන ලද අංක :MR/SECY/01 හා 2012.08.21 දිනැති ලිපිය හා බැඳේ.(ජායා පිටපතක් මේ සමග ඇමුණා ඇත.)

02. යටෝක්ත ලිපියේ සඳහන් උත්ත කේන්ද්‍ර පරික්ෂාවන් සඳහා දෙපාර්තමේන්තුව නියෝජනය කරන ලෙස සවසං. පරිසර කළමනාකරන එච්.ඩබ්ලිව්.කේ.ජයතිලක මහා ලබාදුන් උපදෙස් හා ෆැක්ස් නියෝග අනුව මා සහකාරියු ඉහත කමටුවේ ගනු ලැබූ තීරණ පහත පරිදි මෙයින් ඉදිරිපත් කරමි.

දිනය : 2012 අගෝස්තු 24

ප්‍රා.ලේ.කොට්ඨාශය : මුසලි

- ඉල්ලුම් කල ප්‍රමාණය:අක්. 1625 (හෙක්. 650)
- කමටුව එකතුව ප්‍රමාණය අක්. 342 ½ (හෙක්. 137)

ඉඩම් අංකය	අවතැන්වූ ස්ථානය හා ඉල්ලුම් කරන ඉඩම් ප්‍රමාණය	අක්.	නැවත පදිංචිය සඳහා ඉඩම් ඉල්ලා ඇති යෝජිත ස්ථාන
01	Pichei Wannifarmkulam	125	ගම්මාන මායිම දෙසින් විලත්තිකුලම් රක්ෂිත වනයේ අභ්‍යන්තර ස්ථාන 04ක්.
02	Wepankulam	55	
03	S.P.Pokkani	220	
04	Akaththimurippu	135	
05	Mullikulam	55	
නිර්ණය :- අදාල ගැටළු පත්‍ර හා අනුරෝධණ පෙන්වාදීමෙන් පසු හමුවූ විසින් ඒකමතිකව මෙම ස්ථානයන් නිදහස් කිරීම ප්‍රතික්ෂේප කරන ලදී [Gazette Date no.1759/2 -21.05.2012]			
06	Kulankulam	225	කර්ඩිකුලි යෝජිත රක්ෂිත මායිමට බාහිරින් කපුවත්ත හංදි ය සිට කල්ලාර් දක්වා සීමාවතූර පුත්තලම මාර්ගයේ කායක්කුලි ප්‍රදේශය (මාර්ගයේ sea side කොටස)
07	Puthoveli	35	
08	Pandaraveli	285	
නිර්ණය :- කල්ලාර් හිදී ආශ්‍රිතව වනජලී සංවර්ධන වනම්භ දෙපාර්තමේන්තුව පෙන්වා දුන්හඳු මාර්ගය දෙසෙසින් ඉවත්ව මුහුදු වෙරළාංශිතව කායක්කුලි ප්‍රදේශයේ දැනටමත් අවතැන්ව ඇතවසරයෙන් පදිංචි වෙමින් ඇති ප්‍රදේශය ඇතුළත් වන පරිදි අක්.70 ක් නිදහස් කිරීමට එකඟ විය. (2011 ඔැප්.06 වන දින දිවයින වගුවකින් මෙම කාර්යය සඳහාම හෙක්. 60ක් නිදහස් කිරීමට ඔබවෙත නිවේදනය කරනු ලබා තිබීමත් කරමි.)			

ඉඩම් අංකය	අවතැන්වූ ස්ථානය හා ඉල්ලුම් කරන ඉඩම් ප්‍රමාණය	අක්.	නැවත පදිංචිය සඳහා ඉඩම් ඉල්ලා ඇති යෝජිත ස්ථාන
09	Musali	125	සිලවතුර-පුත්තලම මාර්ගයේ වම්පස කල්ලාර් ඔය මුහුදට ගලායායන ප්‍රදේශය (sea side)

බිරණය :- වනජීවී සංරක්ෂණ දෙපාර්තමේන්තුවේ දැඩි ඉල්ලීම මත වනඅලි සංවරණයට ඉඩදීම පිණිස මෙම ස්ථානයෙන් බඩම් තිදහක් කිරීම පරික්ෂණ කරන බව.

10	Karadikkuly	35	සිලවතුර-පුත්තලම මාර්ගයේ කරවික්කුලි යෝජිත රක්ෂිතයේ sea side ප්‍රදේශය වේ.
----	-------------	----	-------------------------------------------------------------------------

බිරණය :- පැරැණි ගම්මානය ආශ්‍රිතව මුහුදු වෙරළ හා මාර්ගය අතර දැනටමත් අනවසරයෙන් පදිංචිව ඇති අවතැන්වූවන්ට අක්. 80 ක් වනසංරක්ෂණ දෙපාර්තමේන්තුව සතු කරවික්කුලි යෝජිත රක්ෂිතයෙන් මායිම අභ්‍යන්තරයෙන් නිදහස් කිරීමට එකඟ විය. (මෙම ප්‍රදේශය මුහුදුබඩ ආශ්‍රිත පදුරුමය ගාඩ වලින් සමන්විතය.)

11	Marrichchokaddy	160	සිලවතුර-පුත්තලම මාර්ගයේ කරවික්කුලි යෝජිත රක්ෂිතය තුළ සැ.30-31 අතර මුහුදුබඩ ප්‍රදේශය.
----	-----------------	-----	--------------------------------------------------------------------------------------

බිරණය :- ආරක්ෂක සේතුවක් පිටු මාර්ගය දෙපස එලිකරගිනු මෙම ප්‍රදේශයෙන් මාර්ගය දෙපස අක්. 62 1/2 පමණක් නිදහස් කිරීමට එකඟ විය. (මෙම ස්ථානයේ නිවාස 300 ක ව්‍යාපෘතියක් සඳහා හෙක්. 60 ක් නිදහස් කිරීමට මා පෙර තීරණය කැපීපත් කරඇති බව සිසිපත් කරමි.)

12	Palaikkuly	110	පැරැණි පාලෙයික්කුලි ගම්මානයට ගාඩවුඩ කරවික්කුලි යෝජිත රක්ෂිතය තුළ පුරව අනවසරයෙන් එලිකරන ලද අක්.275 ක ප්‍රදේශය.
----	------------	-----	---------------------------------------------------------------------------------------------------------------

බිරණය :- ආරක්ෂක හමුදාවල සහය ඇතිව සිදුකරමින් තිබූ මෙම අනවසර එලිකිරීම මා හතර ක්පුද, දැනට කාලය එලිකර ඇති ප්‍රදේශයේ ගම්මානයට මායිමට අවතැන්වූවන් සඳහා අක්.80ක් පමණක් ලබාදීමට කමිටුව බිරණය කරන ලදී.

*	Mullikulam Navy Camp	60	සිලවතුර-පුත්තලම මාර්ගයේ කරවික්කුලි යෝජිත රක්ෂිත මායිමට බාහිරින් කරන නාවක හමුදා කඳවුරෙන් අවතැන් වූ අයගේ පදිංචිය සඳහා නැවත මුදාහල හැමියකි. (අවශේෂ විනානාත්තර කොටසක්වේ.)
---	----------------------	----	-----------------------------------------------------------------------------------------------------------------------------------------------------------------------

බිරණය :- දැනටමත් අවතැන් වූවන්ට නාවක හමුදාව විසින් නිවාස ව්‍යාපෘතියක් ආරම්භ කර ඇති මෙම ඉඩමේ අක්.50 ක් නිදහස් කරදීමට එකඟ විය. (එසේත් ඉතා කටුක දිවියක් ගතකරමින් එහි වෙසෙන අවතැන් ජනතාව නාවක හමුදා කඳවුර අත්පත් කරගෙන ඇති තම නිවසීම, පාරම්පරික ඉඩම් නැවත ලබාදෙන ලෙස ඉල්ලා කමිටුව වෙත තම ප්‍රකෝපය පල කල බව සටහන් කරමි.)

④ O.H.R.D → ගනන්: 60
අක්. 42

0718097054
DFO/Man

දිනය : 2012 අගෝස්තු 25

ප්‍රා.ලේ.කොට්ඨාශය : මාන්තෙයිවෙස්ට් - ඉල්ලුම් කල ප්‍රමාණය:අක්. 1012 ½ (හෙක්. 405)
 - කම්පුව එකකට ප්‍රමාණය තීරණයක් නැත.

ඉඩම් අංකය	අවතැන්වූ ස්ථානය හා ඉල්ලුම් කරන ඉඩම් ප්‍රමාණය	අක්.	නැවත පදිංචිය සඳහා ඉඩම් ඉල්ලා ඇති යෝජිත ස්ථාන
13	Wedithalathive {Sannar යනුවෙන් සඳහන් කර ඇත.)	657 ½	වෙඩිතලතිවි-පාලමපිඩිඩි මාර්ගයේ යෝජිත මඩුරෝ රක්ෂිතය තුළ 40%- 50% ඝණ වනාන්තර ප්‍රදේශයක්වූ සන්තාර ප්‍රදේශය. පුළු අනවසරයෙන් අක් 175ක් දැක්වා එලි කරමින් සිටියදී නතර කල ප්‍රදේශයකි.

තිරණය :- අවතැන්වූ බවට වන සංඛ්‍යා ලේඛණ ඉදිරිපත් කිරීම, පැරැණි වෙඩිතලතිවි මුස්ලිම් ගම්මානයේ වත්මාන නටඹුන් ජනාවාසය සම්පූර්ණයෙන්ම අත්හැර මෙම ඉඩම් ඉල්ලීම ඉදිරිපත්ව තිබීම, වනජීවී දෙපාර්තමේන්තුවේදී, වන සංරක්ෂණ දෙපාර්තමේන්තුවේදී ආවේණික මඩුරෝඩි රක්ෂිතය වීම යන සාධක මත සන්තාර ඉඩම් ලබාදීමේ ප්‍රමාණය තීරණය කිරීම ඉතා සංකීර්ණ විය. තවද අභියෝගකාරීයෙන් රැස්කර තිබූ පුත්තලම් මුස්ලිම් ජනතාවගේ දැඩි උද්වේගකාරී හැසිරීම මත නිවැරදි තීරණයකට පැමිණීමට කම්පුවට අපහසු විය. මෙහිදී පැරැණි වෙඩිතලතිවි ගම්මානයේ ගරාවැඩුණ නිවාස, පාසැල් හා දේවස්ථාන සියල්ල පවුරින් වහලනවීමට ඉඩහරීමක් මෙම රක්ෂිත ප්‍රදේශයම නව ජනාවාසයක් ඉදිකිරීමට නැවත පදිංචියට ඉල්ලීම කම්පුවේ විශේෂ අවධානයට ලක්වූ බව සටහන් කරමි.

14	Periyamadu	355	වනජීවී හා වනසංරක්ෂණ දෙපාර්තමේන්තුවේ යෝජිත මඩුරෝඩි රක්ෂිතයන්හි පිහිටි අවශේෂ වනාන්තර කොටස්වේ.
----	------------	-----	---------------------------------------------------------------------------------------------

තිරණය :- මෙම ඉල්ලීම අවතැන්වූ අයගේ ඉඩම් ඉල්ලීමක් නොවන හෙයින් කම්පුව ප්‍රතික්ෂේප කරන ලදී.

අදා. 100-P100

280.60
-
30ක්.50


ප්‍රා.ලේ.කොට්ඨාශය : මඩු - ඉල්ලුම් කල ප්‍රමාණය:අක්. 500 (හෙක්. 200)
 - කම්පුව එකකට ප්‍රමාණය අක්. 500

ඉඩම් අංකය	අවතැන්වූ ස්ථානය හා ඉල්ලුම් කරන ඉඩම් ප්‍රමාණය	අක්.	නැවත පදිංචිය සඳහා ඉඩම් ඉල්ලා ඇති යෝජිත ස්ථාන
15	Kankanikulam	500	ඕඩු-ඉරණි ඉලප්පායික්කුලම් මාර්ගයේ 213-248 කණු අතර මාර්ගය දෙපස අවශේෂ වනාන්තර ප්‍රදේශය

තිරණය :- වත්මාන වනජීවී අභයභූමි ප්‍රදේශයක් වන මෙහි ඉල්ලා ඇති අක්. 500 ලබා දීමට කම්පුව එකඟ විය.

03. ඒ අනුව 2012 අගෝස්තු 24 හා 25 දෙදින තුළ මන්නාරම දිස්ත්‍රික්කයේ අවතැන්වූවන් නැවත පදිංචි කිරීම සඳහා ජනාධිපති කාර්ය සාධක ඛලකාය විසින් පත් කළ කමිටුව ඉඩම් සම්බන්ධයෙන් සිදුකළ කෙහෙටු පරීක්ෂාවේදී ලබා දීමට තීරණය වූ මෙම දෙපාර්තමේන්තුවට අදාළ ඉඩම් ප්‍රමාණය පහත පරිදි වේ.

ප්‍රාදේශීය ලේකම් කොට්ඨාශය	ඉල්ලා තිබූ ඉඩම් ප්‍රමාණය	ලබාදීමට එකඟවූ ඉඩම් ප්‍රමාණය
මුසලි	අක්. 1625	අක්. 342 ½
මාන්තෙයි වෙස්ට්	අක්. 1012 ½	තීරණයක් නැත. (අක්. 355 ප්‍රතික්ෂේප විය.)
මඩු	අක්. 500	අක්. 500
එකතුව	අක්.1495 (හෙක්.1090)	අක්. 842 ½ (හෙක්. 337)


 පී.ඩී.පී.සරත් කුමාර
 දිසා වන නිලධාරී/ මන්නාරම
 දිසා වන කාර්යාලය,
 මන්නාරම.

පිටපත : 01 H.W.K.ජයතිලක මයා

- කාරුණික දැනගැනීම පිණිස හා අවශ්‍ය කටයුතු සඳහා.

02 කළාප නියෝජ්‍ය වන සංරක්ෂක
අනුරාධපුරය

- කාරුණික දැනගැනීම පිණිස හා අවශ්‍ය කටයුතු සඳහා.



ශ්‍රී ලංකා ප්‍රජාතාන්ත්‍රික සමාජවාදී ජනරජයේ ගැසට් පත්‍රය

අති විශේෂ

අංක 1759/2 - 2012 මැයි මස 21 වැනි සඳුදා - 2012.05.21

(රජයේ බලයපිට ප්‍රසිද්ධ කරන ලදී)

I වැනි කොටස: (I) වැනි ඡේදය - සාමාන්‍ය

රජයේ නිවේදන

වන සංරක්ෂණ ආඥාපනත

1966 අංක 13 දරන පනතින්, 1979 අංක 56 දරන පනතින්, 1982 අංක 13 දරන පනතින්, 1988 අංක 84 දරන පනතින්, 1995 අංක 23 දරන පනතින් හා 2009 අංක 65 දරන පනත්වලින් සංශෝධිත 451 වන අධිකාරය වූ වන සංරක්ෂණ ආඥාපනතේ 3 වැනි වගන්තිය යටතේ වූ නියමය,

නියමය

1966 අංක 13 දරන පනතින්, 1979 අංක 56 දරන පනතින්, 1982 අංක 13 දරන පනතින්, 1988 අංක 84 දරන පනතින්, 1995 අංක 23 දරන පනතින් හා 2009 අංක 65 දරන පනත්වලින් සංශෝධිත 451 වැනි අධිකාරය වූ වන සංරක්ෂණ ආඥාපනතේ 3 වැනි වගන්තිය යටතේ මා වෙත පැවරී ඇති බලතල ප්‍රකාරව පරිසර අමාත්‍ය, අනුර ප්‍රියදර්ශන යාපා වන මම, පහත උපලේඛනයේ සහ එහි මායිම් තුළ පිහිටි හෙක්ටයාර් 10,830 ක් වූ විශාලත්වයෙන් යුතු පශුරුගස්හින්න වනාන්තරය වර්ෂ 2012 ක් වූ ජුනි මස 10 වැනි දින සිට පශුරුගස්හින්න රක්ෂිත වනාන්තරය වශයෙන් මෙයින් ප්‍රකාශයට පත් කරමි.

අනුර ප්‍රියදර්ශන යාපා,
පරිසර අමාත්‍ය.

2012 මැයි මස 11 වැනි දින,
බත්තරමුල්ල,
පරිසර අමාත්‍යාංශයේ දී ය.

උපලේඛනය

නැගෙනහිර පළාතේ, ත්‍රිකුණාමලය දිස්ත්‍රික්කයේ, ගෝමරන්කඩවල හා කුවිවිවේලි ප්‍රාදේශීය ලේකම් කොට්ඨාසය තුළ පිහිටියා වූ ද හෙක්ටයාර් 10,830 ක වපසරියකින් යුතු රජයේ ඉඩම් ප්‍රදේශය වේ

උතුර

අනුරාධපුර හා ත්‍රිකුණාමලය ත්‍රිකුණාමලය දිස්ත්‍රික්ක වෙන් කරන දිස්ත්‍රික් මායිම යාන් මය, යාන් මයේ බණ්ඩාංක නැ 222754 උ 408594 ලක්ෂයේ සිට බණ්ඩාංක නැ 224177 උ 407335 ලක්ෂය දක්වා ද එතැන් සිට බණ්ඩාංක නැ 222453 උ 406685 දක්වා ද එතැන් සිට බණ්ඩාංක නැ 219967 උ 400462 දක්වා ද වේ ;

නැගෙනහිර

ඉහත කී බණ්ඩාංක නැ 219967 උ 400462 ලක්ෂයේ සිට බණ්ඩාංක නැ 218233 උ 401194 ලක්ෂය දක්වා ද එතැන් සිට බණ්ඩාංක නැ 216194 උ 399699 ලක්ෂය දක්වා ද එහි සිට බණ්ඩාංක නැ 216254 උ 398055 දක්වා ද එතැන් සිට බණ්ඩාංක නැ 211087 උ 398161 ලක්ෂය දක්වා ද එම ලක්ෂයේ සිට බණ්ඩාංක නැ 222752 උ 395117 ලක්ෂය දක්වා ද එතැන් සිට බණ්ඩාංක නැ 220963 උ 394460 දක්වා ද වේ ;

- දකුණට :** ඉහත කී බණ්ඩාංක නැ 220963 උ 394446 ලක්ෂයේ සිට බණ්ඩාංක නැ 220694 උ 392091 ලක්ෂය දක්වා ද එතැන් සිට බණ්ඩාංක නැ 218365 උ 392171 ලක්ෂය දක්වා ද එම ලක්ෂයේ සිට බණ්ඩාංක නැ 219360 උ 388288 ලක්ෂය දක්වා ද එතැන් සිට නැ 214942 උ 387063 ලක්ෂය එනම් අනුරාධපුර ත්‍රිකුණාමලය දිස්ත්‍රික්ක වෙන් කරන දිස්ත්‍රික් මායිම හමුවන ස්ථානය දක්වා ද එතැන් සිට දිස්ත්‍රික් මායිම දිගේ උතුරට ගොස් බණ්ඩාංක නැ 213944 උ 388957 ලක්ෂය දක්වා ද එතැන් සිට බණ්ඩාංක නැ 214650 උ 389732 ලක්ෂය දක්වා ද එතැන් සිට පශ්චාත්තීර්ණ ඉවුර ආසන්නයෙන් දිවෙන මාර්ගය දක්වා ද වේ ;
- බටහිරට :** ඉහත කී එම මාර්ගය පිහිටි බණ්ඩාංක නැ 214767 උ 394926 ලක්ෂය දක්වා ද එතැන් සිට ගල්කඩවල සහ මැදවව්විය ගම් වෙන් කරන ගම් මායිම දිගේ ගොස් දිස්ත්‍රික් මායිම හමුවන ස්ථානයේ බණ්ඩාංක නැ 212131 උ 397297 ලක්ෂය දක්වා ද එතැන් සිට දිස්ත්‍රික් මායිම දිගේ උතුරට ගොස් ආරම්භක ස්ථානය දක්වා ද වේ.

ප්‍රමාණය (හෙක්) : 10,830

06/234

වන සංරක්ෂණ ආඥාපනත

1966 අංක 13 දරන පනතින්, 1979 අංක 56 දරන පනතින්, 1982 අංක 13 දරන පනතින්, 1988 අංක 84 දරන පනතින්, 1995 අංක 23 දරන පනතින් හා 2009 අංක 65 දරන පනත්වලින් සංශෝධිත 451 වැනි අධිකාරය වූ වන සංරක්ෂණ ආඥාපනතේ 3 වැනි වගන්තිය යටතේ වූ නියමය,

නියමය

1966 අංක 13 දරන පනතින්, 1979 අංක 56 දරන පනතින්, 1982 අංක 13 දරන පනතින්, 1988 අංක 84 දරන පනතින්, 1995 අංක 23 දරන පනතින් හා 2009 අංක 65 දරන පනත්වලින් සංශෝධිත 451 වැනි අධිකාරය වූ වන සංරක්ෂණ ආඥාපනතේ 3 වැනි වගන්තිය යටතේ මා වෙත පැවරී ඇති බලතල ප්‍රකාරව පරිසර අමාත්‍ය, අනුර ප්‍රියදර්ශන යාපා වන මම, පහත උපලේඛනයේ සහ එහි මායිම්, කුළ පිහිටි හෙක්ටයාර් 5,284 ක් වූ විශාලත්වයෙන් යුතු මුල්ලිකුලම් වනාන්තරය වර්ෂ 2012 ක් වූ ජුනි මස 10 වැනි දින සිට මුල්ලිකුලම් රක්ෂිත වනාන්තරය ලෙස වශයෙන් ප්‍රකාශයට පත්කරමි.

2012 මැයි මස 11 වැනි දින,
බත්තරමුල්ල,
පරිසර අමාත්‍යාංශයේ දී ය.

අනුර ප්‍රියදර්ශන යාපා,
පරිසර අමාත්‍ය.

උපලේඛනය

උතුරු පළාතේ, මන්නාරම් දිස්ත්‍රික්කයේ, මන්නායි බටහිර ප්‍රාදේශීය ලේකම් කොට්ඨාසය තුළ පිහිටියා වූ ද හෙක්ටයාර් 5,284 ක ප්‍රමාණයකින් යුතු රජයේ කැලෑ ප්‍රදේශය වේ.

- උතුරට :** කිලිනොච්චි සහ මන්නාරම් දිස්ත්‍රික්ක වෙන් කරනු ලබන දිස්ත්‍රික් මායිම ද ;
- නැගෙනහිරට :** මුලතිව් සහ මන්නාරම් දිස්ත්‍රික්ක වෙන් කරනු ලබන දිස්ත්‍රික් මායිම ද ;
- දකුණට :** මුලතිව් හා මන්නාරම් දිස්ත්‍රික්ක මායිම, දැනට ප්‍රකාශයට පත් කර ඇති තින්නාවිල් වන රක්ෂිතයේ උතුරු මායිම, තින්නාවිල් වන රක්ෂිතයේ මායිමට ආසන්නව පිහිටි බණ්ඩාංක නැ 130394 උ 438457 දරන ලක්ෂයෙන් ආරම්භ වී සෘජු සරල රේඛාවක් ඔස්සේ බණ්ඩාංක නැ 128264 උ 439092 ලක්ෂය දක්වා ද, එතැන් සිට සෘජු සරල රේඛාවක් ඔස්සේ බණ්ඩාංක නැ 127404 උ 439132 ලක්ෂය දක්වා ද ;
- බටහිරට :** ඉහත දකුණු මායිමේ අවසානයට සඳහන් බණ්ඩාංක නැ 127404, උ 439132 ලක්ෂයේ සිට නැ 127311, උ 440051, නැ 127893, උ 441460, නැ 129091, උ 439866, නැ 131432, උ 441044, නැ 131571, උ 445665, නැ 133602, උ 441196, නැ 133655, උ 441507, නැ 132894, උ 442161, නැ 132623, උ 441870, නැ 130804, උ 442016, නැ 130149, උ 442882 නැ 129911, උ 442426, නැ 126593, උ 442380, නැ 129322, උ 442618, නැ 128508, උ 442009 හා කිලිනොච්චිය සහ මන්නාරම් දිස්ත්‍රික්ක වෙන් කරනු ලබන දිස්ත්‍රික් මායිම මත පිහිටි බණ්ඩාංක නැ 128178, උ 445516 වලින් දැක්වෙන සීමාව ද වේ.

ප්‍රමාණය (හෙක්) : 5,284

06-235/1

වන සංරක්ෂණ ආඥාපනත

1966 අංක 13 දරන පනතින්, 1979 අංක 56 දරන පනතින්, 1982 අංක 13 දරන පනතින්, 1988 අංක 84 දරන පනතින්, 1995 අංක 23 දරන පනතින් හා 2009 අංක 65 දරන පනත්වලින් සංශෝධිත 451 වන අධිකාරය වූ වන සංරක්ෂණ ආඥාපනතේ 3 වැනි වගන්තිය යටතේ වූ නියමය,

නියමය

1966 අංක 13 දරන පනතින්, 1979 අංක 56 දරන පනතින්, 1982 අංක 13 දරන පනතින්, 1988 අංක 84 දරන පනතින්, 1995 අංක 23 දරන පනතින් හා 2009 අංක 65 දරන පනත්වලින් සංශෝධිත 451 වන අධිකාරය වූ වන සංරක්ෂණ ආඥාපනතේ 3 වැනි වගන්තිය යටතේ මා වෙත පැවරී ඇති බලතල ප්‍රකාරව පරිසර අමාත්‍ය, අනුර ප්‍රියදර්ශන යාපා වන මම, පහත උපලේඛනයේ සහ එහි මායිම්, තුළ පිහිටි හෙක්ටයාර් 7.525 ක් වූ විශාලත්වයෙන් යුතු පෙරියමුරුප්පු වනාන්තරය වර්ෂ 2012 ක් වූ ජුනි මස 10 වැනි දින සිට පෙරියමුරුප්පු රක්ෂිත වනාන්තරය වශයෙන් මෙයින් ප්‍රකාශයට පත්කරමි.

අනුර ප්‍රියදර්ශන යාපා,
පරිසර අමාත්‍ය.

2012 මැයි මස 11 වැනි දින,
බත්තරමුල්ල,
පරිසර අමාත්‍යාංශයේ දී ය.

උපලේඛනය

උතුරු පළාතේ, මන්නාරම් දිස්ත්‍රික්කයේ, නානඩ්ඩාන් ප්‍රාදේශීය ලේකම් කොට්ඨාසය තුළ පිහිටියා වූ ද හෙක්ටයාර් 7,525 ක වපසරියට අයත් පෙරියමුරුප්පු රජයේ කැලෑ ඉඩම් ප්‍රදේශය වේ.

- උතුරු : ආරුවිආරු වලට ආසන්නව පිහිටි බණ්ඩාංක නැ 129877 උ 396424 ලක්ෂයෙන් ආරම්භ වී එම ආර දිගේ උඩු ගං අතට වච්චියා - මන්නාරම දිස්ත්‍රික් මායිම දක්වා ;
- නැගෙනහිර : ඉහත උතුරු මායිමේ අවසානයට ලක්ෂයේ සිට මන්නාරම - වච්චියා දිස්ත්‍රික් මායිම දක්වා ;
- දකුණට : මන්නාරම - වච්චියා දිස්ත්‍රික් මායිම සමග උතුර හා උතුරුමැද පළාත් මායිම හමුවන ලක්ෂයෙන් ආරම්භ වී එම පළාත් මායිම දිගේ, මා විල්ලු වන රක්ෂිතය පහල දකුණු කෙලවර මායිම හමුවන ලක්ෂය දක්වා;
- බටහිරට : ඉහත දකුණු මායිමේ අවසානයට සඳහන් කළ ලක්ෂයේ සිට මාවිල්ලු වන රක්ෂිතයේ දකුණු අත පැත්තේ මායිම ඔස්සේ බණ්ඩාංක නැ 127009 උ 395184 ලක්ෂය දක්වාද, එතැන් සිට බණ්ඩාංක නැ 129877, උ 396424 ලක්ෂය යාකරන සරල රේඛාව
- ප්‍රමාණය (හෙක්.) : 7,525

06-235/2

වන සංරක්ෂණ ආඥාපනත

1966 අංක 13 දරන පනතින්, 1979 අංක 56 දරන පනතින්, 1982 අංක 13 දරන පනතින්, 1988 අංක 84 දරන පනතින්, 1995 අංක 23 දරන පනතින් හා 2009 අංක 65 දරන පනත්වලින් සංශෝධිත 451 වන අධිකාරය වූ වන සංරක්ෂණ ආඥාපනතේ 3 වැනි වගන්තිය යටතේ වූ නියමය,

නියමය

1966 අංක 13 දරන පනතින්, 1979 අංක 56 දරන පනතින්, 1982 අංක 13 දරන පනතින්, 1988 අංක 84 දරන පනතින්, 1995 අංක 23 දරන පනතින් හා 2009 අංක 65 දරන පනත්වලින් සංශෝධිත 451 වන අධිකාරය වූ වන සංරක්ෂණ ආඥාපනතේ 3 වැනි වගන්තිය යටතේ මා වෙත පැවරී ඇති බලතල ප්‍රකාරව පරිසර අමාත්‍ය, අනුර ප්‍රියදර්ශන යාපා වන මම, පහත උපලේඛනයේ සහ එහි මායිම්, තුළ පිහිටි හෙක්ටයාර් 2.108 ක් වූ විශාලත්වයෙන් යුතු විලක්කියිකුලම් වනාන්තරය වර්ෂ 2012 ක් වූ ජුනි මස 10 වැනි දින සිට විලක්කියිකුලම් රක්ෂිත වනාන්තරය වශයෙන් මෙයින් ප්‍රකාශයට පත්කරමි.

අනුර ප්‍රියදර්ශන යාපා,
පරිසර අමාත්‍ය.

2012 මැයි මස 11 වැනි දින,
බත්තරමුල්ල,
පරිසර අමාත්‍යාංශයේ දී ය.

උපලේඛනය

උතුරු පළාතේ, මන්නාරම් දිස්ත්‍රික්කයේ, මුසාලයි ප්‍රාදේශීය ලේකම් කොට්ඨාසය තුළ පිහිටියා වූ ද හෙක්ටයාර් 2,108 ක වපසරියට අයත් රජයේ කැලෑ ඉඩම් ප්‍රදේශය වේ.

- උතුරට : තාන්චිකුලම් ආසන්නයේ ඇති වැවෙන් ආරම්භ වන ඇල දිගේ ගොස් බණ්ඩාංක නැ 125609 උ 395833 ලක්ෂය දක්වා එතැන් සිට බණ්ඩාංක නැ 125600 උ 395323 ලක්ෂය යා කරන සරල රේඛාව ;
- නැගෙනහිරට : මාවිල්ලු වන රක්ෂිතයේ උඩ පැත්තේ මායිමට ආසන්නව පිහිටි බණ්ඩාංක නැ 125600 උ 395323 ලක්ෂයෙන් ආරම්භ වී ඉහත රක්ෂිත මායිමේ වම් පැත්ත ඔස්සේ බණ්ඩාංක නැ 116778 උ 390045 ලක්ෂය දක්වා ;
- දකුණට : ඉහත නැගෙනහිර මායිමේ අවසන් ලක්ෂයෙන් ආරම්භ වී බණ්ඩාංක නැ 115852 උ 389132 ලක්ෂය දක්වා ;
- බටහිරට : ඉහත දකුණු මායිමේ අවසන් ලක්ෂයේ සිට බණ්ඩාංක නැ 113133 උ 390358 ලක්ෂය හා යාකරන සරල රේඛාව, එතැන් සිට බණ්ඩාංක නැ 113180 උ 391837 ලක්ෂය යා කරන සරල රේඛාව, ඉහත සඳහන් අවසාන ලක්ෂයට ආසන්නයේ පිහිටි වැවේ උපරිම ජල සීමාව ඔස්සේ ඇල දක්වා ද වේ.
- ප්‍රමාණය (හෙක්.) : 2,108

06-235/3

වන සංරක්ෂණ ආඥාපනත

1966 අංක 13 දරන පනතින්, 1979 අංක 56 දරන පනතින්, 1982 අංක 13 දරන පනතින්, 1988 අංක 84 දරන පනතින්, 1995 අංක 23 දරන පනතින් හා 2009 අංක 65 දරන පනත්වලින් සංශෝධිත 451 වන අධිකාරය වූ වන සංරක්ෂණ ආඥාපනතේ 3 වැනි වගන්තිය යටතේ වූ නියමය,

නියමය

1966 අංක 13 දරන පනතින්, 1979 අංක 56 දරන පනතින්, 1982 අංක 13 දරන පනතින්, 1988 අංක 84 දරන පනතින්, 1995 අංක 23 දරන පනතින් හා 2009 අංක 65 දරන පනත්වලින් සංශෝධිත 451 වන අධිකාරය වූ වන සංරක්ෂණ ආඥාපනතේ 3 වැනි වගන්තිය යටතේ මා වෙත පැවරී ඇති බලතල ප්‍රකාරව පරිසර අමාත්‍ය, අනුර ප්‍රියදර්ශන යාපා වන මම, පහත උපලේඛනයේ සහ එහි මායිම් තුළ පිහිටි හෙක්ටයාර් 572.2712 ක් වූ විශාලත්වයෙන් යුතු ඉදිකඩ වනාන්තරය වර්ෂ 2012 ක් වූ ජුනි මස 10 වැනි දින සිට ඉදිකඩ රක්ෂිත වනාන්තරය වශයෙන් මෙයින් ප්‍රකාශයට පත්කරමි.

2012 මැයි මස 11 වැනි දින,
බත්තරමුල්ල,
පරිසර අමාත්‍යාංශයේ දී ය.

අනුර ප්‍රියදර්ශන යාපා,
පරිසර අමාත්‍ය.

උපලේඛනය

බස්නාහිර පළාතේ, කොළඹ දිස්ත්‍රික්කයේ, හංවැල්ල ප්‍රාදේශීය ලේකම් කොට්ඨාසය තුළ හිගුරල ගමේ PPCo 8714 හි කැබලි අංක 1,2,3,4,5,6,8 පඤ්ඤාගුල ගමේ මු.පී. කො. 8715 හි කැබලි අංක 1,2,3,4,5,6,7,8,9,10,11,14,16,17 වැලිකන්න ගමේ PPCo 8716 කැබලි අංක 1, PPCo 8716 පැල්පොල ගමෙහි කැබලි අංක 2,3,4,5 සහ PPCo 8716 පඤ්ඤාගුල ගමෙහි පිහිටි කැබලි අංක 6 ලෙස හඳුන්වන ඉදිකඩ මූකලාන, හොක්කලාන, මිනිමන්ටිලේ කැලේ, උණපදුරන්නේන මූකලාන, ගුලනෙලන්ද, කොස්ගහලන්ද, දුම්මලන්ද, ගොනම්පිත්ත මූකලාන, දුල්පේන කන්ද හා කදුගොඩ කන්ද නමැති ඉඩම් ඒකාබද්ධ වූ මුළු බිම් ප්‍රමාණය හෙක්ටයාර් 572.2712 ක් වූ විශාලත්වයෙන් වූ කැලෑ ඉඩම් ප්‍රදේශය වේ.

උතුරට : FSPP 49 කැබලි අංක 57,97,99,58,21,26,23 සහ PPCo 1611 දරන හිගුරල ගමේ කොටසක් ;



Office of the Minister of Industry & Commerce

කර්මාන්ත හා වාණිජ කටයුතු අමාත්‍ය කාර්යාලය
 කෛத்தොழ්ලිල් මහරුමුම වණික අමාත්‍යාංශය

Ministry of Industry and Commerce
 කර්මාන්ත හා වාණිජ කටයුතු අමාත්‍යාංශය
 කෛத்தොழ්ලිල් මහරුමුම වණික අමාත්‍යාංශය

P.O.Box 570, 73/1, Galle Road, Colombo 03, Sri Lanka.
 කෑ පෙ 570, 73/1, ගාලු පාර, කොළඹ 03, ශ්‍රී ලංකාව
 ප.ම. 570, 73/1, කාලි වීதி, කොழும்පු 03, இலங்கை.

Minister } 2435248 Fax } 2390885
 අමාත්‍ය } 2435248 தொலைபேசி } 2390885
 அமைச்சர் }

Minister's Office } Telephone } 2392150
 අමාත්‍ය කාර්යාලය } දුරකථන } 2392149
 அமைச்சரின் } தொலைபேசி }



Mr. S.B. Divaratne
 Secretary, PTF

10.10.2012

Decisions arrived at the meeting held regarding the landless issue the muslim M IDPs

A copy of the note containing the decisions arrived at the meeting held on 05.10.2012 at Ministry of Industry and Commerce on the above subject is attached herewith for necessary action.

M. Vamadevan

M. Vamadevan
 Senior Advisor,
 Ministry of Industry and Commerce

- cc: - Secretary, Ministry of Resettlement
 Secretary, Ministry of Environment
 Secretary, Ministry of Land and Land reforms
 Conservator General, Forest
 Land Commissioner
 Commander, SF, Vanni District



(1) (2) (3)

A note on the meeting on the landlessness issue of the Muslim IDPs Hon. Rishad Bathiudeen M.P., Minister of Industry and Commerce had with Secretary, PTF and other officials on 05.10.2012 at Ministry of Industry and Commerce

Present:

- Hon. Rishad Bathiudeen M.P, Minister of Industry and Commerce
- Mr. S.B. Divaratne, Secretary, PTF
- Mr. M.S. Wickramarachi, Senior Consultant, PTF
- Mr. M. Vamadevan, Senior Advisor, Ministry of Industry and Commerce
- Mr. M.H. Muhinudeen, Additional Secretary, Ministry of Agrarian Services and Wildlife Department
- Mrs. Jhanya Murugesan, Additional Secretary, Ministry of Land
- Mr. B.K. Senaratnam, Assistant Land Commissioner
- Mr. F.C. Sathiyasothi, Divisional Secretary, Madhu
- Mr. S. Ketheeswaran, Divisional Secretary, Musali
- Mr. C.A Chandriah, Divisional Secretary, Nanattan
- Mr. A. Sivabalasundran, Divisional Secretary, Vavuniya
- Mr. A. Threshkumar, Divisional Secretary, Oddusuttan and Acting Divisional Secretary, Maritamepattu
- Mr. K. Vasanthan, CO, Mannar

Excused:

- Mr. Janaka Sugadhadasa, Secretary, Ministry of Resettlement

During the discussion, it was noted that the justification of the need for the release of land arose mainly due to the following:

- ❖ Most of the lands in the Mannar District are low lying lands which are suitable for paddy cultivation.
- ❖ During the period of displacement (1990 – 2009) around 80,000 land permits have been issued. If the Muslim IDPs had not been displaced, they too would have been benefited.
- ❖ Some lands belonging to Muslims have been occupied by other Communities.

Also it was noted that of the 19112 families who have returned and registered for resettlement, in the 03 districts, Mannar, Vavuniya and Mullaithivu, only 6023 families have been identified as landless.

In case of Jaffna and Kilinochchi, the issue of landlessness has to be looked into by the Committee which has been set up by the PTF.

After the detailed discussion with the relevant Divisional Secretaries of Mannar, Vavuniya and Mullaithivu, the following decisions were arrived.

01. Mannar District

1.1 Musali DS division

1.1.1 Palaikuli ✓

a. **Requested Land:** - Of the 319 families who were returned and registered for resettlement, 212 were identified as landless families. At a rate of 80 perches per family with 25% of the total areas for common amenities should be allocated. This works out to 132 acres and it approximates around 140 acres.

b. **Action to be taken:** -

- Required land will be released to the Divisional Secretaries by the Forest Department.
- Land clearance will be done by Hon. Governor, Northern Province and the Survey Department will mark the boundaries for allotment of the land.
- Application will be called from the landless families and the eligible families will be identified.
- Permanently resettled families will be given preference. For those families who are not presently living, the land will be allotted upon the condition that they should get permanently settled within a stipulated time.

1.1.2 Marichikkaddi/ Moddaitheevu

- a. **Requested Land:** - Of the 471 families who were returned and registered for resettlement, 438 were identified as landless families. At a rate of 80 perches per family with 25% of the total areas for common amenities should be allocated. Hence the total requirement is around 280 acres.
- b. **Comments:** - A certain part of land has been taken over by the Navy.
- c. **Action to be taken:** -The land allocation has to be followed as per the steps described in 1.1.1.b above

1.1.3 Karadikkuli

- a. **Requested Land:** - Of the 361 families who were returned and registered for resettlement, 290 were identified as landless families. At a rate of 80 perches per family with 25% of the total areas for common amenities should be allocated. Hence the total requirement is 185 acres.
- b. **Action to be taken:** -The land allocation has to be followed as per the steps described in 1.1.1.b above

1.1.4 Other GN/ villages in Musali DS division

For the remaining villages in Musali DS, where there is high incidence of landlessness there were 02 options proposed. One is in forest reserve at Pichchai Vanniyankulam which was gazetted as forest by notification No. 7059/2 dated 21.05.2012 and the other one is alongside the Marichchukaddi – Chilavathurai road. Taking note of the close proximity of these locations, the remaining villages were grouped into 02 categories:

1.1.4.2 Group 1

Koolankulam (230 landless families), Thampadda Musalikkaddu (240 landless families), Methanveli (122 landless families), Pandaraveli (210 landless families), Poonochchikulam (185 landless families), Puthuveli (150 landless families), Musali (65 landless families)

- a. **Requested Land:** - Of the 1741 families who were returned and registered for resettlement in these 07 villages, 1202 were identified as landless families. At a rate of 80 perches per family with 25% of the total areas for common amenities should be allocated. The land identified is Marichchukaddi – Chilavathurai road (both side)
- b. **Action to be taken:** -The land allocation has to be followed as per the steps described in 1.1.1.b above

1.1.4.1 Group 2

Akattimurioppu (360 landless families), Maruthamadu - Pichchai Vanniyankulam village (152 landless families), PP Potkerny (232 landless families), Veppankulam (447 landless families), SP Potkerny (180 landless families)

- a. **Requested Land:** - Of the 1730 families who were returned and registered for resettlement in these 05 villages, 1371 were identified as landless families. At a rate of 80 perches per family with 25% of the total areas for common amenities should be allocated. The land identified is forest reserve at Pichchai Vanniyankulam also known as Bund area.
- b. **Comments:** - At these village there are no land for housing purposes since these land are low lying area which are suitable for paddy cultivation. Therefore it was decided that a request has to be made to the Conservator of Forest to release the land for resettlement.
- c. **Action to be taken:** -The land allocation has to be followed as per the steps described in 1.1.1.b above

1.2 Nanattan DS division

- a. **Requested Land:** - Of the 675 families who were returned and registered for resettlement in 04 villages namely Ilanthamodai, Andarcheddively, Poovarasankulam and Rasool Puthveli, 525 were identified as landless families. At a rate of 20 perches per family with 25% of the total areas for common amenities should be allocated. The total extent of land required is 96 acres.
- b. **Comments:** -
 - It was noted that already 45 Sinhalese families have been resettled in Narikkadu. Since it is located by the side of the main road the potential for urban development should be taken note of. Therefore the 20 perches of land are considered as a sufficient extent.
 - In these villages it was noted that no highland/ jungle is available closer to their places in the Nanattan DS division.
- c. **Action to be taken:** -Request has to be made to Cement Corporation to release this land. Thereafter the land allocation has to be followed as per the usual procedure set out at 1.1.1.b above.

1.3 Manthai West DS division

1.3.1 Vidathaltheevu East and West

- a. **Requested Land:** - It was noted that in Vidathaltheevu East and West of the 767 families who were returned and registered for resettlement, 674 were identified as landless families. At a rate of 80 perches per family with 25% of the total areas for common amenities should be allocated. The total requirement in Sannar would be 472.5 acres which has to be earmarked.
- b. **Comments:** - In Sannar, already 120 families have cleared the land and resettled.
- c. **Action to be taken:** - Refer to 1.3.2.b below

1.3.2 Kannaddy, Minukkan, Sornapuri, Vattakandal, Aandankulam, Pappamottai

- a. **Requested Land:** - For these 06 villages there are 744 families who were returned and registered for resettlement, of them 560 were identified as landless families. At a rate of 80 perches per family with 25% of the total areas for common amenities should be allocated. The total requirement would be 372.5 acres.
- b. **Comments:** - It was decided that these families also, should be accommodated at Sannar along with people from Vidathaltheevu. Thus the total requirement for Sannar would be 845 acres. It was decided that a request has to be made to the Conservator of Forest to release the land for resettlement.
- c. **Action to be taken:** -The land allocation has to be followed as per the steps described in 1.1.1.b above

சென்னை மாவட்டம்

சென்னை மாவட்டம்
சென்னை மாவட்டம்

1.2 Nanattan DS division

- a. **Requested Land:** - Of the 675 families who were returned and registered for resettlement in 04 villages namely Ilanthamoddai, Andarcheddively, Poovarankulam and Rasool Puthveli, 525 were identified as landless families. At a rate of 20 perches per family with 25% of the total areas for common amenities should be allocated. The total extent of land required is 96 acres.
- b. **Comments:** -
- It was noted that already 45 Sinhalese families have been resettled in Narikkadu. Since it is located by the side of the main road the potential for urban development should be taken note of. Therefore the 20 perches of land are considered as a sufficient extent.
 - In these villages it was noted that no highland/ jungle is available closer to their places in the Nanattan DS division.
- c. **Action to be taken:** -Request has to be made to Cement Corporation to release this land. Thereafter the land allocation has to be followed as per the usual procedure set out at 1.1.1.b above.

1.3 Manthai West DS division

1.3.1 Vidathaltheevu East and West

- a. **Requested Land:** - It was noted that in Vidathaltheevu East and West of the 767 families who were returned and registered for resettlement, 674 were identified as landless families. At a rate of 80 perches per family with 25% of the total areas for common amenities should be allocated. The total requirement in Sannar would be 472.5 acres which has to be earmarked.
- b. **Comments:** - In Sannar, already 120 families have cleared the land and resettled.
- c. **Action to be taken:** - Refer to 1.3.2.b below

1.3.2 Kannaddy, Minukkan, Sornapuri, Vattakandal, Aandankulam, Pappamottai

- a. **Requested Land:** - For these 06 villages there are 744 families who were returned and registered for resettlement, of them 560 were identified as landless families. At a rate of 80 perches per family with 25% of the total areas for common amenities should be allocated. The total requirement would be 372.5 acres.
- b. **Comments:** - It was decided that these families also, should be accommodated at Sannar along with people from Vidathaltheevu. Thus the total requirement for Sannar would be 845 acres. It was decided that a request has to be made to the Conservator of Forest to release the land for resettlement.
- c. **Action to be taken:** -The land allocation has to be followed as per the steps described in 1.1.1.b above

608 80008

8

1.3.3 Periyamadhu East, West and Kayanagar

a. Requested Land: -

- Of the 838 families who were returned and registered for resettlement, 567 were identified as landless families in these 03 GN divisions. At a rate of 80 perches per family with 25% of the total areas for common amenities should be allocated. Hence the total requirement is 375 acres.

b. Action to be taken: -The Divisional Secretary should follow the normal procedure in allocating the land as per 1.1.1.b above.

1.4 Madhu DS division

a. Requested Land: - Of the 732 families who were returned and registered for resettlement, 482 were identified as landless families.

b. Comments: - In Kakkayankulam, 500 acres has been already released by the Forest Department.

c. Action to be taken: -The Divisional Secretary should follow the normal procedure in allocating the land as per 1.1.1.b above.

1.5 Mannar Town DS division

1.5.1 Uppukulam, Moor Street and Periyakadai

a. Requested Land: - Of the 1268 families who were returned and registered for resettlement, 750 were identified as landless families.

b. Comments: -

- At Kondapitty, in the urban area, 10 acres of State Land is available for landless families. Maximum 10 perches land could be given to the identified eligible landless families.
- Action could be taken to obtain the 100 acres land belonging to the Water Supply and Drainage Board by making payments from the allotted families. Consent for the release of land has been already obtained from the Hon. Minister of Water Supply and Drainage during his visit to this place. Negotiations are going on in order to release this land.

c. Action to be taken: -For all the above cases, the land allocation has to be followed as per the steps described in 1.1.1.b above.

02. Vavuniya District

2.1 Salambaikulam

a. Requested Land: - Of the 557 families who were returned and registered for resettlement, 389 were identified as landless families. At a rate of 80 perches per family with 25% of the total areas for common amenities should be allocated. The total requirement would be 245 acres.

b. Action to be taken: -The land allocation has to be followed as per the usual procedure set out at 1.1.1.b above.

03. Mullaithivu District

3.1 Maritamepattu DS division

- a. **Requested Land:** - Of the 2031 families who were returned and registered for resettlement, 1341 were identified as landless families. The land has been identified along the Nedunkerny and Oddusuttan road. The identified lands have been gazetted forest as Thanduvaan Forest reserve and Koolamurippu Forest reserve.
- b. **Comments:** - No other lands are available. These families were living in these places before their eviction. When they returned to their place of origin, those places were occupied by the Tamils. Since it is gazetted forest, request has to be made to the Forest Department for the release of land.
- c. **Action to be taken:** -After the release of land the Divisional Secretary is responsible for the land allocation with recommendation from the District Land Committee and then as per the steps followed in 1.1.1.b above.

3.2 Oddusuttan DS division

- a. **Requested Land:** - Of the 51 families who were returned and registered for resettlement, 38 were identified as landless families. The land has been identified at Muthiyankaddu Forest.
- b. **Comments:** - It was noted that this is an Other Forest land which comes under the purview of the Divisional Secretary.
- c. **Action to be taken:** -Therefore the Divisional Secretary could release the land and the land allocation could be done as per the steps 1.1.1.b above.

3.2.1 Thirumurugandy

- a. **Requested Land:** - 237 families who returned for resettlement in Thirumurugandy, Mullaithivu have registered in Kilinochchi due to difficulties faced to get into their original place. This was mainly due to Security Forces taking over their land in Thirumurugandy. The people in consultation with Divisional Secretary have identified land in the border of Kilinochchi in Oddusuttan DS division, Mullaithivu District.
- b. **Action to be taken:** -Action has to be pursued by both the Government Agents.

சென்னை

18

செ. செ. ச. ச.
சென்னை
சென்னை

උතුරු පළාතේ අවතැන් වූ මුස්ලිම් ජනතාවගේ ඉඩම් ගැටළු සාකච්ඡා කිරීම

දිනය - 2012.11.26 දින

අමාත්‍යාංශය - පරිසර අමාත්‍යාංශය

පැමිණීම

1. ගරු රිෂාඩ් බදුර්දින් මැතිතුමා, කර්මාන්ත හා වාණිජ කටයුතු අමාත්‍ය
2. බී.එම්.යු.ඩී. බස්නායක මහතා, ලේකම් , පරිසර අමාත්‍යාංශය
3. කේ.පී.ආරියදාස මහතා, වන සංරක්ෂක ජනරාල්, වන සංරක්ෂණ දෙපාර්තමේන්තුව
4. එල්.කේ.එස්.යු. ධර්මසිංහ මහතා, අධ්‍යක්ෂ (ස්වාභාවික සම්පත්), පරිසර අමාත්‍යාංශය

- (i) පැමිණි සියළුදෙනා පිළිගනිමින් කලාකළ පරිසර අමාත්‍යාංශයේ ලේකම්, බී.එම්.යු.ඩී. බස්නායක මහතා විසින් මෙවැනි රැස්වීමක් පැවැත්වීමට පදනම් වූ කරුණු පිළිබඳ කෙටි හැඳින්වීමක් ඉදිරිපත් කරන ලදී. ඉන් අනතුරුව රැස්වීම තුළින් විසඳාගත යුතු කරුණු පිළිබඳ කෙටි සාමාලෝචනයක් ගරු රිෂාඩ් බදුර්දින් අමාත්‍යතුමා විසින් ඉදිරිපත් කරන ලදී.
- (ii) උතුරු පළාතේ අවතැන් වී ඇති මුස්ලිම් ජනතාවගේ ඉඩම් ගැටළු පිළිබඳ නැවත පදිංචි කිරීමේ අමාත්‍යාංශයේ ලේකම්ගේ ප්‍රධානත්වයෙන් සහ වන සංරක්ෂක ජනරාල්, වනජීවී අධ්‍යක්ෂ ජනරාල්, ඉඩම් කොමසාරිස් ජනරාල්, ජනාධිපති කාර්ය සාධන බලකායේ නියෝජිතයෙක් හා අදාළ දිස්ත්‍රික් ලේකම්ගේ නියෝජිතයෙකුගෙන් සමන්විත කමිටුවක් පත් කර ඇති බව ගරු බදුර්දින් අමාත්‍යතුමා විස්තර කරන ලදී.
- (iii) එමෙන්ම එම කමිටුවේ කාර්යභාරය වශයෙන් පහත කරුණු ඇතුළත් කර ඇති බවද රැස්වීමේදී සාකච්ඡා කරන ලදී.
- (iv) පත්කරන ලද කමිටුව විසින් අවතැන් වූ මුස්ලිම් ජනතාවට සහන සැලැස්ම පිණිස මන්තාරම් දිස්ත්‍රික්කය තුළ කරුණු අධ්‍යයනය කර ඇති අතර ඉඩම් නොමැති පවුල් 2096 ක් සිටින බවත් ඒ සඳහා අක්කර 1080 ක් අවශ්‍ය බවටත් හඳුනාගෙන ඇති බවද රැස්වීමේදී කරුණු ඉදිරිපත් කරන ලදී.
- (v) කෙසේ වෙතත් ඉහත 02 හි විස්තර කරන ලද කමිටුව විසින් වචනියාව, මූලතිව්, දිස්ත්‍රික්කවලින් මන්තාරම් දිස්ත්‍රික්කයේ ප්‍රාදේශීය ලේකම් කොට්ඨාශ කිහිපයකත් තව අධ්‍යයනය සිදුකර නොමැති බවත් ඒ අනුව එම ප්‍රදේශවල අවතැන් වූ ජනතාව වෙනුවෙන් තවදුරටත් ඉඩම් ලබාදිය යුතු බවටත් රැස්වීමේදී ගරු අමාත්‍යතුමා විසින් කරුණු ඉදිරිපත් කරන ලදී.
- (vi) කෙසේ වෙතත් ඉහත 05 න් විස්තර කරන ලද පවුල් සඳහා නිවසක් තැනීමට උපරිම වශයෙන් අක්කර හාගයක වපසරියකින්, ඔවුන්ගේ කෘෂි කාර්මික කටයුතු සඳහා උපරිම වශයෙන් අක්කර 1 ක ප්‍රමාණයකින් ලබාදිය යුතු බවට මීට පෙර පැවති කමිටු රැස්වීම්වලදී තීරණය වී ඇති බවද ගරු අමාත්‍යතුමා විස්තර කරන ලදී.
- (vii) එමෙන්ම ඉහත පවුල් වෙනුවෙන් ඉන්දියානු රජය විසින් ලබාදීමට එකඟ වී ඇති නිවාස සාධාර මුදල් ලබාදීම සඳහා අවතැන් වූ පවුල් නමින් ඉඩම් කිහිපයක් යුතු බවත් එසේ ඉඩම්

නොතිබෙන පවුල් සඳහා එම සාධාර මුදල නොලැබෙන බවත්, සාධාර මුදල නොලැබී යාම රටක් වශයෙන් ගත්කල ව්‍යාප්තියක තත්ත්වයක් බවත් ගරු අමාත්‍යතුමා විසින් පෙන්වා දෙන ලදී.

- (viii) මෙහිදී අදහස් දැක්වූ වන සංරක්ෂක ජනරාල් කේ.පී. පාරියදාස මහතා විසින් ප්‍රකාශ කරන ලද්දේ අවතැන් වූ පවුල් නැවත පදිංචි කරවීම සඳහා දිසාපතිවරුන් දැනට හඳුනාගෙන ඇති ඉඩම් වන සංරක්ෂණ දෙපාර්තමේන්තුවට අයත් බැවින් එම ඉඩම් වන සංරක්ෂණ කටයුතු වලින් බැහැර කිරීමේ හැකියාව තවදුරටත් සොයාබැලිය යුතු බවයි.
- (ix) එමෙන්ම නැවත පදිංචි කිරීමේ කටයුතු වෙනුවෙන් කැලෑ ඉඩම් යෙදවීම ජාතික පාරිසරික පණතේ ප්‍රතිපාදන ප්‍රකාරව පරිසර බලපෑම් ඇගයීමකට යටත් විය යුතු ක්‍රියාකාරකමක් බවද ඒ මහතා පෙන්වා දෙන ලදී.
- (x) කෙසේ වෙතත් උගත් පාඩම් සන්දාන කොමිෂමේ (LLRC) නිර්දේශ ක්‍රියාත්මක කිරීම රජයේ ප්‍රමුඛ කාර්යයක් බැවින් ද අවතැන් වූවන් නැවත පදිංචි කරවීම එහි ප්‍රධාන නිර්දේශයක් බැවින්ද නැවත පදිංචි කිරීමේ කටයුතු සඳහා කැලෑ ඉඩම් ලබාදීමේ අවශ්‍යතාවය මෙහිදී අවධාරණය කරන ලදී.
- (xi) එමෙන්ම උතුරු ප්‍රදේශයේ බහුතර බිම් ප්‍රමාණයක් වන සංරක්ෂණ දෙපාර්තමේන්තුවට අයත්වීම හේතුකොටගෙන නැවත පදිංචි කරවීමේ කාර්යය සඳහා වෙනත් ඉඩම් සොයා ගැනීමේ ගැටළුවද මෙහිදී බරපතල ලෙස අවධාරණය කරන ලදී.
- (xii) ඒ අනුව අවතැන් වූ මුස්ලිම් පවුල් නැවත පදිංචි කරවීම සඳහා දැනට හඳුනාගෙන ඇති කැලෑ ඉඩම් ඒ සඳහා යොදවීමේ හැකියාව පිළිබඳ ඉක්මනින් තීරණයක් ගැනීම වන සංරක්ෂක ජනරාල් වෙත බාර කෙරිණි.
- (xiii) එමෙන්ම කෘෂිකාර්මික අවශ්‍යතා සඳහා ඉඩම් යෙදවීමට වඩා නිවාස තැනීම සඳහා ඉඩම් යෙදවීම ප්‍රමුඛ කටයුත්තක් සේ සැලකීමටත් ඒ සඳහා අවශ්‍ය වන ඉඩම් ප්‍රමාණය දිස්ත්‍රික් ලේකම් මගින් ගණනය කොට වන සංරක්ෂක ජනරාල් වෙත ඉක්මනින් ලබාදීමටත් අවශ්‍ය කටයුතු කරන බවටත් ගරු බදුර්දින් අමාත්‍යතුමා එකඟ විය.
- (xiv) ඉහත 14 හි විස්තර කරන ලද සංඛ්‍යා ලේඛණ වන සංරක්ෂක ජනරාල් වෙත ලැබුණු විගස දැනට හඳුනාගෙන ඇති කැලෑ ඉඩම් ලබාදීමේ හැකියාව සොයා බලා එම ඉඩම් ලබාදීම හෝ ඒ වෙනුවට සුදුසු වෙනත් ඉඩම් ලබාදීමේ විගතීම් වන සංරක්ෂක ජනරාල් වෙත පැවරීමටද රැස්වීමේදී තීරණය විය.
- (xv) තවද වන සංරක්ෂණ දෙපාර්තමේන්තුව සතු කැලෑ ඉඩම් වෙනත් කාර්යයක් සඳහා යෙදවීමේදී දැනට අනුගමනය කරනු ලබන අංක 05/2001 විකුලේඛයේ ප්‍රතිපාදන ප්‍රකාරව අන්තර් ඇති අන්තර් අමාත්‍යාංශ කමිටුවේ අනුමැතිය ලබා ගැනීමද ඊට සම්බන්ධව සිදු කල යුතු බවද වැඩි දුරටත් තීරණය කරන ලදී.
- (xvi) ඉන් අනතුරුව අදාළ දිස්ත්‍රික් ලේකම්වරුන් සහ වන සංරක්ෂණ දෙපාර්තමේන්තුවේ නිලධාරීන්ට සමඟ කොමිෂමේ රැස්වීමක් පැවැත්වීමේදී තීරණය කරන ලදී.
- (xvii) සේ ඉවත් කිරීම සඳහා වාච්ච දැමූ සේවක සංඛ්‍යාවක් කට බැඳීමේ අවශ්‍යතාවය රැස්වීමේදී අවධාරණය කරන ලදී.

යුද්ධයෙන් අවතැන්වූවන් පදිංචි කිරීම සඳහා ඉඩම් නිදහස් කිරීම

විලක්කිකුලම් රක්ෂිතය - මන්නාරම දිස්ත්‍රික්කය

විලක්කිකුලම් වන රක්ෂිතය, මන්නාරම දිස්ත්‍රික්කයේ, මුසලි ප්‍රාදේශීය ලේකම් කොට්ඨාශය තුළ පිහිටි හෙක්ටයාර 2018ක වපසරියකින් යුතු වනාන්තරයකි. මන්නාරම දිසා වන නිලධාරී යටතේ මන්නාරම අඩවි වන නිලධාරී විසින් පාලනය කරනු ලබන මෙය වර්ෂ 2012.05.21 දින අංක 1759/02 දරන අති විශේෂ ගැසට් පත්‍රය මගින් රක්ෂිත වනාන්තරයක් ලෙස ප්‍රකාශයට පත්කරනු ලැබ ඇත.

ප්‍රස්තුත කාරණයට අදාළ භූමි භාගය, මෙම වනාන්තරයට අයත්ව තිබේ, වර්ෂ 2013.05.22 දින මුසලි ප්‍රාදේශීය ලේකම් වෙත වන සංරක්ෂණ දෙපාර්තමේන්තුව විසින් භාර දෙනු ලැබ ඇති හෙක්ටයාර 270 ක පමණ (අක්කර 667 පමණ) භූමි භාගයකි. පිච්චායි, වන්නිකුලම් මාර්ගයට යාබදව පිහිටීමේ භූමිය මරදමඩු ග්‍රාම නිලධාරී කොට්ඨාශයට අයත් වේ.

1. වනාන්තර ඉඩම් නිදහස් කිරීම.

1.1. යුද කටයුතු අවසන්වීමත් සමග, යුද්ධයෙන් අවතැන්වූවන් පදිංචි කිරීම සඳහා උගත් පාඩම් හා ප්‍රතිසන්ධාන කොමිෂන් සභා නිර්දේශ පදනම් කොට ගෙන එවකට පැවති රජය විසින් උතුරු පළාත සඳහා නැවත පදිංචි කිරීම් , සංවර්ධනය හා ආරක්ෂාව පිළිබඳව ජනාධිපති කාර්ය සාධන බලකාය පිහිටුවන ලදී. (ඇමුණුම - 1)

එම කාර්ය සාධන බලකායේ ලේකම්වරයාගේ අංක:PTF/NP/1/4 හා 2012.11.22 දිනැති ලිපිය මගින් වෙනත් ඉඩම් ද සමගින් මෙම වනාන්තරයේ පිච්චායි වන්නියකුලම් ප්‍රදේශයේ පිහිටි භූමියෙන් අක්කර 865 ක් ලබා දීම නිර්දේශ කොට ඇත. (ඇමුණුම - 2)

1.2. වන සංරක්ෂණ දෙපාර්තමේන්තුවට අයත් වනාන්තර ඉඩම් මේ සඳහා මුදා නොහැර ආරක්ෂා කර ගැනීම සඳහා වන සංරක්ෂණ දෙපාර්තමේන්තුව විසින් දිගින් දිගටම උත්සාහ කළද ඉන් ප්‍රතිඵලයක් නොවූයෙන් අවසානයේදී අත්‍යාවශ්‍ය යැයි හඳුනාගත් අවම බිම් ප්‍රමාණය ලබා දීමට හැකියාවක් ඇති බව වන සංරක්ෂක ජනරාල්ගේ අංක:EMDL/04/02/08/11/2012 හා 2013.02.14 දිනැති ලිපිය මගින් මන්නාරම දිසාපති වෙත දැනුම් දී ඇත. (ඇමුණුම - 3)

1.3. ඉන් අනතුරුව වන සංරක්ෂක ජනරාල් ගේ අංක: EMDL/04/02/08/11/2012 හා 2013.04.09 දිනැති ලිපිය මගින් පිවිසි වන්තියකුලම් රක්ෂිතයෙන් අදාල ඉඩම් ප්‍රමාණය මැනීම සඳහා මැණුම් නියෝග නිකුත් කිරීමට මුසලි ප්‍රාදේශීය ලේකම් වෙත දැනුම් දෙන ලෙසට දිසා වන නිලධාරී වෙත උපදෙස් ලබා දී ඇත.
(ඇමුණුම - 4)

1.4. ඒ අනුව යමින් මුසලි ප්‍රාදේශීය ලේකම්වරයා විසින් තම අංක: MU/DS/Land/SR/07/2013 හා 2013.02.18 සහ MU/DS/Land/SR/18/2013 හා 2013.04.23 දිනැති මැණුම් නියෝග මන්තාරම් මිනින්දෝරු අදිකාරී වෙත නිකුත්කර ඇත. එම නියෝගය මත ශ්‍රී ලංකා මිනින්දෝරු දෙපාර්තමේන්තුව මගින් එකී භූමි ප්‍රදේශය මැන පිඹුරක් හා ඉඩම් කැබලි සැලැස්මක් (BOD) සකස් කර ඇත. (Tracing No: Ma/MSL/2013/026) එහි වපසරිය හෙක්: 270 (අක්කර 667 පමණ) වේ. (ඇමුණුම - 5 හා 6)

1.5. ඉන් අනතුරුව වන සංරක්ෂක ජනරාල්ගේ අංක: EMDL/04/02/08/11/2012 හා 2013.02.14 දිනැති ලිපියේ උපදෙස් අනුව මන්තාරම් දිසා වන නිලධාරී විසින් ඔහුගේ අංක: මන්/රා.ද.සං./පොදු/2012 හා 2013.03.27 දිනැති ලිපිය මගින් රාජ්‍ය දැව සංස්ථාවේ ප්‍රාදේශීය කළමනාකරු අමතමින් නිදහස් කිරීමට නියමිත වනාන්තරවල ඇති වාණිජ වටිනාකමින් යුත් ගස් සියල්ල ලැයිස්තු ගත කරන ලෙස දැන්වා ඇත. (ඇමුණුම - 7)

1.6. ඒ අනුව රාජ්‍ය දැව සංස්ථාව 2013.10.23 සිට අදාල ඉඩමේ ගස් ඉවත් කර එහි දැව සනා බෙහි මිටර් 12548 ක් සඳහා වන සංරක්ෂණ දෙපාර්තමේන්තුව වෙත රාජ්‍ය භාගය වශයෙන් මුදල් ගෙවා ඇති අතර එහි තිබූ ආර්ථික වටිනාකමක් නොමැති වීර වර්ගයේ ගස් හා වෙනත් වර්ග වල ගස් සුළු ප්‍රමාණයක් හෙළිම් නොකර ඉතිරි කර ඇත. මෙම ගස් වර්ග මේ දක්වාම අදාළ භූමියේ නිවාස ඉදි කිරීම් නොකල ප්‍රදේශ වල දක්නට ඇත. (ඇමුණුම - 8)

1.7. රාජ්‍ය දැව සංස්ථාව විසින් ගස් කපා ඉවත් කර ගැනීමෙන් අනතුරුව අදාළ බිම් කට්ටි සැලසුම අනුව, එවකට ක්‍රියාත්මක වූ වැඩසටහනක් වන “උතුරු පළාතේ ජනතාවගේ ඉඩම් හිමිකම තහවුරු කරමින් සකස් කරන ලද ඉඩම් බලපත්‍ර / දීමනා පත්‍ර විසිදහස බෙදා දීමේ වැඩ සටහන” යටතේ එවකට සිටි ජනාධිපතිතුමන් විසින් ඉඩම් සංවර්ධන පනතේ 19(2) වගන්තිය යටතේ නිකුත් කරනු ලබන අවසර පත්‍ර 944 ඉඩම් කට්ටි හිමියන් වෙත 2014.10.12 දින බෙදා දෙනු ලැබ ඇත.

2. නිරීක්ෂණ :

2.1. 2013 වර්ෂයේ සිට මේ දක්වා විවිධ කාල පරාසයන්හි දී මෙම භූමිය තුළ නිවාස 438 ක් ඉදිකරනු ලැබ ඇති අතර, මේ සඳහා අවශ්‍ය ප්‍රතිපාදන රාජ්‍ය ආයතන මගින් මෙන්ම නොයෙකුත් රාජ්‍ය නොවන ආයතනයන්ගෙන්ද ලබා දී ඇත.

මේ වන විට රාජ්‍ය නොවන සංවිධානයක් වන “Organization for Habitation and Resources Development” නැමැති ආයතනය විසින් බලපත්‍රලාභී ඉඩම් කට්ටි 147ක නිවාස ඉදිකිරීම ආරම්භ කොට ඇත. මෙම ඉදි කිරීම් සඳහා පුත්තලම ප්‍රදේශයෙන් බලපත්‍ර යටතේ ප්‍රවාහනය කර ඇති මැහෝගනී දැවයෙන් නිම කරන ලද උළුවහු සහ ජනේලද, පොල් ලී පරාල සහ තල් ලීයෙන් නිමකරන ලද යට ලීද භාවිතා කෙරේ. මෙම පරාල සහ යට ලී කැපීම සඳහා දම්වැල් කියත් භාවිතා කරනු ලබන බවද නිරීක්ෂණය කරන ලදී.

2.2. පදිංචි කිරීම සඳහා මුදාහැර ඇති හෙක්ටයාර 270 (අක්කර 667) ක් වූ භූමිය වටා වන සංරක්ෂණ දෙපාර්තමේන්තුව විසින් ස්ථිර මායිම් කණු 150 ක් සිටුවා 2014 වර්ෂය අවසානය වන විට ස්ථිර මායිමක් ඉදිකොට ඇත. එම මායිමේ සිට රක්ෂිත වනාන්තරය තුළට කිසිදු වනාන්තර එළි කිරීමක් සිදුව නැත.

3. වනාන්තර දිස්ත්‍රික්කයේ වන සම්පත රැක ගැනීම සඳහා ගෙන ඇති ක්‍රියා මාර්ගය සහ ඉදිරි පියවර :

මුළු භූමි ප්‍රමාණයෙන් 62% පමණ වන ආවරණයක් සහිත මන්තාරම දිස්ත්‍රික්කයේ වනාන්තර අතුරින් රක්ෂිත වශයෙන් ප්‍රකාශයට පත්කර තිබූයේ වෙජ්පාල්, නීත්තාවිල් හා මාවිල්ල යන වනාන්තර පමණි.

යුද සමය අවසන් වීමත් සමගම මන්තාරම දිස්ත්‍රික්කය තුළ අනාවසර වනාන්තර එළි කිරීම් බහුලව සිදුවන ස්ථාන නිරීක්ෂණය වීමෙන් පසු කඩිනමින් එම වනාන්තර වල ආරක්ෂාව තහවුරු කිරීම සඳහා බිම් මැනුමකින් තොරව භූගෝලීය (GPS) පාඨාංක යොදා ගනිමින් තර්ජනයට ලක්ව ඇති වනාන්තර ප්‍රදේශ රක්ෂිත ලෙස ප්‍රකාශයට පත් කරනු ලැබිණි. ඒ අනුව, 2012 / 2013 වර්ෂවලදී මෙම වැඩසටහන යටතේ හෙක්ටයාර 70,000ක පමණ ප්‍රමාණයක විලක්කිකුලම් රක්ෂිතය ඇතුළුව රක්ෂිත රක් ප්‍රකාශයට පත් කරනු ලැබ ඇත.


කෙසේ වුව ද, මෙම ස්වභාවික වනාන්තර පද්ධතිය නිසි පරිදි කළමනාකරණය කර පවත්වා ගැනීම සඳහා මේවායේ නිශ්චිත මායිම් හුමියේ සලකුණු කර ගැනීම අත්‍යාවශ්‍ය වූ අතර, ඒ සඳහා ප්‍රතිපාදන ලැබීමෙන් පසු 2014 වර්ෂයේ සිට මැනීම සහ මායිම් නිරූපනය ආරම්භ කර ඇති අතර, මේ වන විට කි.මී. 94ක මැනීම් කටයුතු අවසන් කොට මායිම් කණු 2560ක් ස්ථාපනය කොට ඇත. මැනීමට ඉතිරිව ඇති කි.මී. 80ක ප්‍රමාණය මේ වසර තුළ අවසන් කිරීමට බලාපොරොත්තු වේ. මැනීම් කටයුතු හා මායිම් නිරූපනය කිරීම අවසන් කිරීමෙන් අනතුරුව නව මායිම් අනුව රක්ෂිතය නැවත වරක් ගැසට් මගින් ප්‍රකාශයට පත් කරනු ඇත.



ජනාධිපති කාර්යාලය
சனாதிபதி அலுவலகம்
PRESIDENTIAL SECRETARIAT

2015 අප්‍රේල් මස 10 වෙනි දින

මගේ අංකය : TR/Advisor/NEC/2015



වන සංරක්ෂණ දෙපාර්තමේන්තුව
ආරක්ෂක අංශය
16 APR 2015
පොලොව පො.ව/ප.ව
රජමල්වත්ත පාර, සිත්තරමුල්ල.

අයි.එච්.කේ.මහානාම මහතා
ලේකම්
ඉඩම් අමාත්‍යාංශය

~~ඉඩම් සංරක්ෂණ සාකච්ඡා 2015.04.02~~
2015.04.09 දිනැති ලිපිය හා බැඳේ. මගේ අංක TR/Advisor/NEC/2015 හා

එම රැස්වීමේ සාකච්ඡා සටහන් මේ සමඟ ඔබ වෙත එවමි

නිලත් රණවිරාජ

ඉඩම් සංරක්ෂණ රිෂාඩ් බදියුදීන් මැතිතුමා

2. දිස්ත්‍රික් ලේකම්
3. දිස්ත්‍රික් ලේකම්
4. වන සංරක්ෂණ ජනරාල්
5. අධ්‍යක්ෂ ජනරාල්
6. පළාත් ඉඩම් කොමසාරිස්

මන්නාරම
නිව

වන සංරක්ෂණ දෙපාර්තමේන්තුව
මහ පී�ී සංරක්ෂණ දෙපාර්තමේන්තුව
උතුරු පළාත

දුරකථන 011 2354354
දුරකථන 011 4354354
Telephones

ෆැක්ස් 011 2340340
Fax

විද්‍යුත් තැපෑල
e-mail } ps@presidentsoffice.lk

අධ්‍යක්ෂ ජනරාල්
ඉඩම් සංරක්ෂණ අංශය

ඉඩම් ගැටළුව සම්බන්ධව පැවති රැස්වීම

2015.04.02 දින

ගරු ජනාධිපතිතුමා විසින් පැමිණ සිටි අය පිළිගන්නා ලද අතර ඉඩම් ගැටළු දීර්ඝකාලීන වූ ගැටළු බවත් ඒවාට විසඳුම් සොයාදීම අත්‍යවශ්‍ය බවත් ප්‍රකාශ කරන ලදී.

ගරු අමාත්‍ය රිෂාඩ් බදියුදීන් මහතා 1990 වර්ෂයේදී සමඟ උතුරු පළාතෙන් අවතැන් වූ ජනතාව මන්නාරම, වවනියා, කිලිනොච්චි දිස්ත්‍රික්කවල අවතැන් වූ කඳවුරුවල සිටි අතර සමහර අවතැන්වුවන්ට පදිංචිය සඳහා ඉඩම් ලැබී නැති බැවින් තවමත් කඳවුරු වලම සිටින බව ප්‍රකාශ කළේය.

1737 දෙනෙකුට ඉඩම් අවශ්‍යව තිබූ අතර එයින් ඉඩම් දීම සඳහා 900 දෙනෙකු පමණ තෝරා ගෙන ඇති බව ප්‍රකාශ විය. ඉඩම් බෙදාදීම සඳහා හෙක්ටයාර 218 ක් හඳුනාගෙන ඇති අතර ඉන් නිදහස් කර ඇත්තේ හෙක්ටයාර 62 ක් පමණ බවද ප්‍රකාශ විය.

වනජීවී දෙපාර්තමේන්තුව වෙනුවෙන් කරුණු ඉදිරිපත් කරමින් එම දෙපාර්තමේන්තුව සතු ඉඩම් පදිංචිය සඳහා ඉල්ලු විට අදාළ ඉඩම් තද වනාන්තර සහිතද ඉඩම්ද, ලදු කැලෑ සහිත ඉඩම්ද, වනජීවීන් වෙසෙන ඉඩම්ද වශයෙන් පරීක්ෂා කිරීමෙන් අනතුරුව ලබාදිය හැකි ඉඩම් පිළිබඳ තීරණයක් කරන බව පැවසීය.

ගරු ජනාධිපතිතුමා මෙම අය අවතැන් වීමට ප්‍රථම ජීවත් වූ ඉඩම් ඇත්තේ කුමන ප්‍රදේශවලද යන්න විමසූ විට දැනට ඉඩම් ඉල්ලා සිටින්නේ මුල් පදිංචිකරුවන්ට නොව දෙවෙනි හා තුන්වෙනි පරම්පරාවල අයට බව අනාවරණය විය. මුල් පදිංචිකරුවන්ට බෙදා දුන් ඉඩම් හා නැවත පදිංචි කිරීම සම්බන්ධ සියළුම විස්තර ඉඩම් කොමසාරිස් දෙපාර්තමේන්තුවේ ඇති බව ඉඩම් අමාත්‍යාංශ ලේකම්වරයා විසින් පවසන ලදී.

වනජීවී දෙපාර්තමේන්තුවට අයත් නොමැති වෙනත් ගැටළුවක් නොමැති ඉඩම් එම ප්‍රදේශයේ තිබේදැයි ගරු ජනාධිපතිතුමා විසින් වනජීවී දෙපාර්තමේන්තුවේ නියෝජිත මහතාගෙන් විමසන ලදී.

තවද, වනාන්තර ආරක්ෂා වී තිබෙන්නේ උතුරු හා නැගෙනහිර පළාත්වල පමණක් බවද අනෙක් ප්‍රදේශවල වනාන්තර බොහෝ දුරට එළි පෙහෙළි කර ඇති ඒවා බව ප්‍රකාශ කරන ලදී.

රජය විධායක


2004 වසරේ නිකුත් කරන ලද වකුලේඛයකින් හිස්ව තිබුණු සියළු ඉඩම් ආරක්ෂා කරගැනීම සඳහා වනජීවී දෙපාර්තමේන්තුවට අයත් බවට ප්‍රකාශයක් කළ බව වනජීවී දෙපාර්තමේන්තුවේ නිලධාරී මහතා විසින් ප්‍රකාශ කරන ලදී.

එම ඉඩම් වලින් තද වනාන්තර නැති ඉඩම් පරීක්ෂා කර වාර්තාවක් සති දෙකක් ඇතුළත ලබාදෙන ලෙස දන්වන ලදී.

තවද, මුල් පදිංචිකරුවන් සිටින දිස්ත්‍රික්කයෙන් පිටත ඉඩම් ලබාදීමේදී ජනවාර්ගික ගැටුම් ඇතිවිය හැකි බැවින් ඉඩම් ලබාදීමේදී සියළු ජන කොට්ඨාශවල එකඟත්වය ඇතිව නැවත පදිංචි කිරීම සඳහා ඉඩම් ලබාදිය යුතු බව ජනාධිපතිතුමා අවධාරණය කළේය.

අදාළ වාර්තාව ලැබුණු විට නැවත රැස්වීමක් කැඳවන ලෙස ජනාධිපතිතුමා උපදෙස් දෙන ලදී.

සභා පිටපතක්





වන සංරක්ෂණ දෙපාර්තමේන්තුව
வனப் பாதுகாப்புத் திணைக்களம்
FOREST DEPARTMENT

ප්‍රධාන කාර්යාලය - 'සම්පත්පාය', නං. ෩, බත්තරමුල්ල, ශ්‍රී ලංකාව
 தலைமை அலுவலகம், "சம்பத்பாய", தபெ. இல 3, பத்தரமுலலை, இலங்கை
 Head Office - 'Sampathpaya', P. O. Box 3, Battaramulla, Sri Lanka

දුරකථන : 2866631
 தொலைபேசி : 2866632
 Telephones : 2875540

ෆැක්ස් : (94-11) 2866633
 Fax :
 E-mail : forest@sl.lk

මගේ අංකය : EMDL/04/02/08/11/2012
 எனது இல :
 My Ref. :

ඔබේ අංකය :
 உமது இல :
 Your Ref. :

දිනය : 2015.11.19
 திகதி :
 Date :

නීතිපති,
 නීතිපති දෙපාර්තමේන්තුව.

අභියාචනාධිකරණයේ නඩු අංක: C. A. (Writ) 291/2015

ඉහත අභියාචනාධිකරණයේ නඩුවට අදාළව 2015.11.04 දින නීතිපති දෙපාර්තමේන්තුවේ පැවති සාකච්ඡාවේදී උබා දුන් උපදෙස් මත සකස් කරන ලද වාර්තාව මේ සමඟ ඉදිරිපත් කරමි.

01. යුද්ධය නිසා අවතැන්වූ මුස්ලිම් ජනයා නැවත පදිංචි කිරීමේදී මන්තාරම දිස්ත්‍රික්කයේ විල්පත්තු අභය භූමිය හා ඒ අවට ස්වාභාවික වනාන්තර තුළ විශාල පාරිසරික හානියක් සිදුව ඇති බව මාධ්‍යවලින් ප්‍රකාශ වූ අතර විවිධ සංවිධාන මගින් මේ සම්බන්ධව අධිකරණමය පියවරයන්ද ගෙන ඇත.මෙම කරුණට අදාළ වන සංරක්ෂණදෙපාර්තමේන්තුව කටයුතු කර ඇති ආකාරය පහතින් ඉදිරිපත් කරමි.
02. වන ජීවි සංරක්ෂණ දෙපාර්තමේන්තුව පාලනයේ පවත්නා විල්පත්තු අභය භූමි ප්‍රදේශයට අයත් භූමින් සම්බන්ධව, වන සංරක්ෂණ දෙපාර්තමේන්තුව මගින් කිසිදු කාර්යයක් සිදු කර නොමැති බවත්, මන්තාරම දිස්ත්‍රික්කයේ, මුසලි, මාන්තෙයි බටහිර සහ මඩු යන ප්‍රාදේශීය ලේකම් කොට්ඨාශවල, වන සංරක්ෂණ දෙපාර්තමේන්තු පාලනයේ පැවති ඉඩම් ප්‍රමාණයක් උතුරේ යුද්ධය නිසා අවතැන්වූවන් නැවත පදිංචි කිරීමේ කාර්යය සඳහා විධිමත් පරිදි නිදහස් කර ඇති බවත්, එහිදී පහත සඳහන් පරිදි කටයුතු කර ඇති බවත් කාරුණිකව දන්වමි.
03. උතුරේ යුද්ධය අවසාන වීමත් සමඟම නැවත ජන ජීවිතය යථා තත්ත්වයට පත් කිරීම සඳහා එවකට සිටි අතිගරු ජනාධිපතිතුමාගේ උපදෙස් මත, 2009.05.07 දින එවකට ආර්ථික සංවර්ධන අමාත්‍ය, ජනාධිපති උපදේශක බැසිල් රාජපක්ෂ මැතිතුමාගේ සභාපතිත්වයෙන් නැවත පදිංචි කිරීම, සංවර්ධනය සහ ආරක්ෂාව පිළිබඳ ජනාධිපති කාර්ය සාධක බලකාය පත් කරන ලදී. මෙම ජනාධිපති කාර්ය සාධක බලකායේ ලේකම් ලෙස එස්.බී. දිවාරත්න මහතා පත් කළ අතර, සාමාජිකයින් 19 දෙනෙකු ඇතුළත් විය. මෙම සාමාජිකයින් 19 දෙනාට ජනාධිපති ලේකම් හා ආරක්ෂක, මුදල්, ජාතිය ගොඩනැගීම, ඉඩම් ඇතුළු අමාත්‍යාංශ 10 ක ලේකම් වරුන් ත්‍රිවිධ හමුදාපතිවරුන් පොලිස්පති හා උතුරු පළාත් ආඥාපතිවරුන් ඇතුළත් විය. (ඇමුණුම - 01)
04. උතුරේ සියළු සංවර්ධන කටයුතු සඳහා උගන් පාඩම් හා ප්‍රතිසංවිධාන කමිටුවේ නිර්දේශ මත අවතැන්වූවන් නැවත පදිංචි කිරීම මෙම විශේෂ කාර්ය සාධක බලකායේ අධීක්ෂණයන් හා අනුමැතීන් මත සිදු වූණු අතර, අවතැන්වූවන් නැවත පදිංචි කිරීම මෙම ජනාධිපති කාර්ය සාධක බලකායේ ප්‍රධාන කාර්යයක් විය. ඒ අනුව, මෙම බලකාය විසින් ආරක්ෂක අංශවල හා අනෙකුත් රාජ්‍ය ආයතනවල සහභාගීත්වයෙන් අදාළ ඉඩම් තෝරා ගැනීම කිරීම ඇතුළු කටයුතු ආරම්භ කිරීම සිදු කර ඇත.

වන සංරක්ෂක ජනරාල් வனப் பாதுகாப்புத் தராயகம் Conservator General of Forests	2866616	අතිරේක වන සංරක්ෂක ජනරාල් மேலதிக வனப் பாதுகாப்புத் தராயகம் Additional Conservator General of Forests	2866616	ලේකම් / நடைமுறைகள் / Operations පර්යේෂණ / சிမ်းயல் / Research පාලන / நிர்வாகம் / Administration	2866624 2866635 2866625
----------------------------------------------------------------------------------	---------	-----------------------------------------------------------------------------------------------------------	---------	-------------------------------------------------------------------------------------------------------	-------------------------------

05. උතුරේ යුද්ධය අවසන් වූ පසු, වන සංරක්ෂණ දෙපාර්තමේන්තුවේ, දිසා වන කාර්යාල පිහිටුවා වන සංරක්ෂණ දෙපාර්තමේන්තු කාර්යයන් නැවත ආරම්භ කරන ලද්දේ 2011 වසරේ අගෝස්තු මාසයේදී වන අතර බිම් බෙදීමේ ඉඩම් කිරීමේ කටයුතු අවසන්ව නොතිබූ බැවින් වනාන්තර ආශ්‍රිත කාර්යයන්ද සීමාවී පැවතිණි. ඒ අනුව 2009 වසරේ ආරම්භ කරන ලද මෙම නැවත පදිංචි කිරීම් කටයුතු වන සංරක්ෂණ දෙපාර්තමේන්තුවේ මැදිහත්වීමකින් තොරව ආරම්භ කර තිබුණි. වන සංරක්ෂණ දෙපාර්තමේන්තුවේ අවසරයකින් තොරව මෙම කටයුතු සිදු වන බවට දිසා වන නිලධාරී විසින් දැනුවත් කිරීමේදී සිදු කර ඇත. මෙම කටයුතු වන සංරක්ෂණ දෙපාර්තමේන්තුව උතුරේ කාර්යන් ආරම්භ කිරීමට පෙර සිදුව ඇති බව 2011.09.19 දින හඳුනා ගැනීමට වත්මන්ව පැහැදිලි කර ඇත. (පැමිණිලි - 02)

06. නැවත පදිංචි කිරීම, සංවර්ධනය සහ ආරක්ෂාව පිළිබඳ ජනාධිපති කාර්ය සාධක බලකායේ ලේකම් විසින් ගරු ගම්පහ දිස්ත්‍රික් පාර්ලිමේන්තු මන්ත්‍රී, ආර්ථික සංවර්ධන අමාත්‍ය, ජනාධිපති කාර්ය සාධක බලකායේ සභාපති බැසිල් රාජපක්ෂ මැතිතුමාගේ ප්‍රධානත්වයෙන් 2012.07.06 වන දින උතුරේ මුස්ලිම් ජනයා නැවත පදිංචි කිරීමේදී මතුව ඇති ඉඩම් ගැටළු පිළිබඳ සාකච්ඡා කිරීම සඳහා රැස්වීමක් පැවැත් වෙන බවත් එදිනට සහභාගී වන ලෙසත් වන සංරක්ෂණ දෙපාර්තමේන්තුව වෙත දන්වන ලදී. මෙම කාර්ය සඳහා වන සංරක්ෂණ දෙපාර්තමේන්තුව රාජකාරිමය වශයෙන් දැනුවත්වූ මුල්ම අවස්ථාව මෙය වේ.

07. එදින පැවති රැස්වීමේදී, යුද්ධය නිසා අවතැන්ව ඇති මුස්ලිම් ජනතාව නැවත පදිංචි කිරීමේ ප්‍රගතිය හා මතුව ඇති ගැටළු ඉදිරිපත් කරන ලදී. මෙහිදී, එම නැවත පදිංචි කිරීම් සඳහා ඒ වන විටත් තෝරාගෙන මෙම කටයුතු අරඹා ඇති ඉඩම් ලැයිස්තුවක් ද ඉදිරිපත් කරන ලදී. එම ඉඩම් බොහොමයක් වන සංරක්ෂණ දෙපාර්තමේන්තුවේ පාලනයට ඇතුළත් ඉඩම් විය. මෙම රැස්වීමේදී, ප්‍රමාදයකින් තොරව එම ඉඩම් සම්බන්ධව නිර්දේශ ඉදිරිපත් කිරීම සඳහා නැවත පදිංචි කිරීම් අමාත්‍යාංශයේ ලේකම්ගේ සහභාගීත්වයෙන් කමිටුවක් පත් කළ අතර, එම කමිටුවට පහත සඳහන් සායනනැවල සාමාජිකයින් පත් කරන ලදී.

- කර්මාන්ත හා වාණිජ කටයුතු අමාත්‍යාංශය
- නැවත පදිංචි කිරීම, සංවර්ධනය සහ ආරක්ෂණ පිළිබඳ ජනාධිපති කාර්ය සාධක බලකාය
- දිස්ත්‍රික් ලේකම්, මන්නාරම
- වන සංරක්ෂණ දෙපාර්තමේන්තුව
- වනජීවී සංරක්ෂණ දෙපාර්තමේන්තුව
- ඉඩම් කොමසාරිස් ජනරාල් දෙපාර්තමේන්තුව
- ප්‍රාදේශීය ලේකම් (මන්නාරම නගර, මුස්ලිම්, මාන්තෙයි බටහිර, මඩු, නානඩිඩාන්)
- ආරක්ෂක අංශ

08. නැවත පදිංචි කිරීම, සංවර්ධනය සහ ආරක්ෂාව පිළිබඳ ජනාධිපති කාර්ය සාධක බලකායේ ලේකම්ගේ අංක: PTF/NP/2/1/2/5 හා 2012.07.16 දිනැති ලිපිය මගින්, ඉහත රැස්වීමේ අනු ලැබූ තීරණ හා පත් කරන ලද කමිටුවේ විෂය නිර්ණයන් ද (ඩී. ඩී. ආර්.) ඉදිරිපත් කරන ලදී. නවද, එම කමිටුව මගින් මාසයක කාලයක් තුළදී මෙම ඉඩම් සම්බන්ධව නිර්දේශ ලබා දිය යුතු බවට ද දන්වන ලදී. (පැමිණිලි - 03)

09. ඒ අනුව, ඉහත කමිටුව 2012.07.27 හා 2012.08.09 දිනයන්හිදී රැස්වූ අතර, 2012.08.24 හා 25 දින ක්ෂේත්‍ර පරීක්ෂාවන් සිදු කළ අතර, මෙම සියළු කරුණු පදනම් කරගෙන 2012.10.15 දින අවසන් වාර්තාව, නැවත පදිංචි කිරීම, සංවර්ධනය සහ ආරක්ෂාව පිළිබඳ ජනාධිපති කාර්ය සාධක බලකායේ ලේකම් වෙත ඉදිරිපත් කරන ලදී. (ඇමුණුම - 04)

10. එම වාර්තාවට අනුව, වන සංරක්ෂණ දෙපාර්තමේන්තු පාලනයේ පවතින එහෙත් වන සංරක්ෂණ දෙපාර්තමේන්තුවේ අනුමැතියකින් තොරව ඒ වන විටත් හෙළි කිරීම් සිදු කර නිවාස ඉදි කිරීම් පවා ආරම්භ කර තිබූ පහත ඉඩම් මෙම කාර්යය සඳහා නිදහස් කිරීම නිර්දේශ කර ඇත.

ප්‍රා.ලේ.කො.	ස්ථානය	ප්‍රමාණය (අක්.)	තත්ත්වය
මුසලි	පලායිකුලි	100	පැරණි ගමක් වන අතර, පරීක්ෂා කරන විටත් UN ආධාර යටතේ ඉදි කිරීම් ආරම්භ කර, භූමිය ශුද්ධ කර ඇත.
	මරිවවුකඩඩි	100	කවාර් රාජ්‍ය ආධාර යටතේ නිවාස 170ක් ඉදි කිරීම ආරම්භ කර ඇත. භූමිය ශුද්ධ කර ඇත.
	කරඩික්කුලි	80	භූමිය ශුද්ධ කර UN ආධාර යටතේ ඉදි කිරීම් ආරම්භ කර ඇත.
මාන්තෙයි බටහිර	සන්නාර්/ විධිකල්නිව	300	භූමිය ශුද්ධ කර වෙඩිකල්නිව අවතැන්වූවන් පදිංචි කිරීම ආරම්භ කර ඇත.
මඩු	කාක්කායන්කුලම්	500	භූමිය ශුද්ධ කර ඇත.
එකතුව		1080	

11. මෙම කමිටු නිර්දේශය මත, නැවත පදිංචි කිරීම, සංවර්ධනය හා ආරක්ෂාව පිළිබඳ ජනාධිපති කාර්ය සාධක බලකාය මගින් 2012.11.22 දිනැති ලිපිය මගින් මෙම නිර්දේශිත ඉඩම් නිදහස් කිරීම අනුමත කරන බවත්, ඉක්මනින්ම එම ඉඩම් නිදහස් කිරීමට කටයුතු කරන ලෙසත් වන සංරක්ෂණ දෙපාර්තමේන්තුව වෙත දන්වා තිබුණි. (ඇමුණුම - 05)

12. ඒ අනුව, වන සංරක්ෂණ දෙපාර්තමේන්තුව විසින් ඉඩම් තේරීම් කමිටුව අනුමත කළ මෙම ඉඩම් අක්කර 1080 නිදහස් කිරීම සම්බන්ධව පරිසර අමාත්‍යාංශ ලේකම්ගේ සභාපතිත්වයෙන් යුත්, රජයේ සංවර්ධන කාර්යයන් සඳහා ඉඩම් නිදහස් කිරීම සම්බන්ධ අන්තර් අමාත්‍යාංශ කමිටුව වෙත ඉල්ලීම් ඉදිරිපත් කර, එහි අනුමැතිය මත, මෙම ඉඩම් අක්කර 1080, ඉඩම් කොමසාරිස් ජනරාල් වෙනුවෙන් දිස්ත්‍රික් ලේකම්, ප්‍රාදේශීය ලේකම් වෙත විධිමත් පරිදි භාර දීමට දිසා වන නිලධාරී වෙත 2013.01.02 දින අනුමැතිය ලබා දෙන ලදී. (ඇමුණුම - 06)

යේ ඉඩම් අවසන් කිරීමේදී පිළිගත් ක්‍රමවේදය ලෙසට, අදාළ ඉඩම් කුල ඇති දැව ඉවත් කර භාරදිය යුතු වූවද, ඉඩම් කුල ඒ වන විටත් හෙළි කිරීම සිදු කර තිබූ අතර, විශාල ගස් වැඩි ප්‍රමාණයක් ඉතිරිව නොතිබීමත් නිසා මාදයකින් තොරව මෙම කටයුතු සිදු කිරීමේ අරමුණින්, මෙම ඉතිරි ඇති ගස් රජයේ අදාළ ලෙසට පවත්වා ගනිමින් අදාළ ඉඩම් පැවරීමට ගරු පාර්ලිමේන්තු සංවර්ධන අමාත්‍යවරයන්ගේ ප්‍රධානත්වයෙන් පැවති රැස්වීමකදී තීරණය විය. (පැමුණුම - 07) ඒ අනුව කටයුතු කිරීමට දිසා වන නිලධාරී හා දිස්ත්‍රික් ලේකම්වරුන් වෙත උපදෙස් ලබා දී අදාළ ඉඩම් නිදහස් කිරීමට දන්වා ඇත. . (පැමුණුම - 08)

14. ඉඩම් තේරීම් කමිටුව මගින් නිර්දේශිත ඉහත ලැයිස්තුවට අමතරව පහත ඉඩම් ද මෙම කටයුතු සඳහා අත්‍යවශ්‍ය බවත්, ඉඩම් තේරීම් කමිටුව මගින් නිර්දේශ ඉදිරිපත් කිරීම කල්ගත වන ක්‍රියාවලියක් බැවින් වන සංරක්ෂණ දෙපාර්තමේන්තුව මගින් පරීක්ෂා කර ඉක්මනින්ම මෙම ඉඩම් ද නිදහස් කිරීමට කටයුතු කරන ලෙසට ජනාධිපති කාර්ය සාධක බලකාය මගින් දැනුම්දෙන ලදී.

ප්‍රා.ලේ.කො.	ස්ථානය	ප්‍රමාණය (අක්කර)
මුසලි	මරිච්චුකඩ්ඩි - සීලාවතූර මාර්ගය දෙපස	770
මුසලි	පිච්චායි - වන්නියාකුලම් මාර්ගයට යාබදව	865
මාන්තෙයි බටහිර	සන්නාර්/ විඩනල්තිව්	372
	එකතුව	2007

15. ඒ අනුව, ජනාධිපති කාර්ය සාධක බලකාය මගින් ඉල්ලා ඇති අමතර ඉඩම් ද ක්ෂේත්‍රයේ පරීක්ෂා කළ අතර, ඒ වන විටත් ආරක්ෂක හේතූන් මත මාර්ගය දෙපස හෙළිකිරීම් සිදු කර ඇති සහ වෙනත් අවශ්‍යතාවයන් සඳහා හෙළිකිරීම් සිදු කර ඇති නව දුරටත් වනාන්තර ලෙසට කළමනාකරණය කළ නොහැකි, රක්ෂිත මායිම් නැවත නිරූපණයේදී රක්ෂිත මායිමෙන් බැහැර වන පහත සඳහන් ඉඩම් ප්‍රමාණයන් ද විධිමත් පරිදි ඉඩම් කොමසාරිස් ජනරාල් වෙනුවෙන් ප්‍රාදේශීය ලේකම්වරුන් වෙත නිදහස් කිරීමට දිසා වන නිලධාරී වෙත උපදෙස් දී ඇත.

- 01. මරිච්චුකඩ්ඩි - සීලාවතූර මාර්ගය දෙපස - අක්: 770
- 02. පිච්චායි - වන්නියාකුලම් මාර්ගයට යාබදව - අක්: 650

1920

PTK

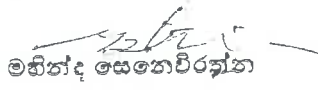
16. ඒ අනුව, මේ වන විට මන්නාරම දිස්ත්‍රික්කයේ වන සංරක්ෂණ දෙපාර්තමේන්තු පාලනය යටතේ පැවති, අවනැන්වූවන් සඳහා නිදහස් කර ඇති භූමීන් පිළිබඳ සම්පූර්ණ විස්තරය පහත පසුරූ වේ.

ප්‍රා.ලේ.කො.	ස්ථානය	ප්‍රමාණය (අක්කර)
මුසලි	පලායිකුලි	100
	මරිවිඳුකඩ්ඩි	100
	කරඩික්කුලි	80
මාන්තෙයි බටහිර	සන්නාර්/ විඩනල්නිව්	300
	පෙරියමඩු	350
මඩු	කාක්කායන්කුලම්	** 500
මුසලි	මරිවිඳුකඩ්ඩි - සිලාවතුර මාර්ගය යාබදව	** 770
මුසලි	පිව්වායි - වන්නියාකුලම් මාර්ගයට යාබදව	** 650
එකතුව		2850

** මේ වන විට මෙම මුළු බිම් ප්‍රමාණයම ඉහත කාර්යය සඳහා යොදාගෙන නොමැත.

17. මේ අනුව, ඉතා කඩිනමින් ක්‍රියාත්මක කළ යුතු රජයේ ප්‍රමුඛතම ජාතික වැඩසටහනක් වූ, යුද්ධය නිසා උතුරේ අවනැන් වූ මුස්ලිම් ජනයා නැවත පදිංචි කිරීමේ ක්‍රියාවලියේ දී, ඒ සඳහා පත් කරන ලද විශේෂ ජනාධිපති කාර්ය සාධක බලකායේ නිර්දේශයන් හා අනුමැතීන් මත, වන සංරක්ෂණ දෙපාර්තමේන්තු පාලනයේ පැවති ඉඩම් යොදා ගැනීමේදී ප්‍රමාදයකින් තොරව පවත්නා නීති රීතිවලට අනුකූලවනසේ, අවම පාරිසරික හානියක් යටතේ, ඉහත ඉඩම් අදාළ රාජ්‍ය ආයතන වෙත නිදහස් කිරීමට කටයුතු කර ඇති බව කාරුණිකව දන්වමි

18. මෙම කරුණ සම්බන්ධව මාධ්‍ය මගින් තොරතුරු ඉදිරිපත් කිරීමත් සමග පැන නැගුණ තත්වයන් මත ඉහත සඳහන් කරන ලද ඉඩම් තුළ හෝ ඒ ආශ්‍රිතව අළුතින් කිසිදු හෙලි කිරීමක් හෝ කිසිදු කාර්යක් සිදු නොකිරීමට ප්‍රාදේශීය ලේකම් වෙත දන්වා ඇති අතර මෙම ප්‍රදේශ තුළ කිසිදු අනවසර කාර්යක් සිදු කරන්නේ නම්, ඒ සම්බන්ධව වන ආඥා පනතේ විධිවිධානයන්ට යටත්ව නීතිමය පියවර ගන්නා ලෙසට දිසා වන නිලධාරී වෙතද උපදෙස් දී ඇත. මෙයට අමතරව මෙම කාර්ය සඳහා මේ වන විට යොදා ගෙන ඇති බිම් ප්‍රමාණයන් භූමියේ මැනීම සිදු කර මායිම් කණු ස්ථාපිත කිරීමට කටයුතු කරන බවත් ඒ අනුව මෙසේ සංවර්ධනයට යොදා ඇති බිම් ප්‍රමාණය රක්ෂිත මායිමෙන් බැහැර කර රක්ෂිත ප්‍රදේශ ගැසට් මගින් ප්‍රකාශයට පත්කිරීමට කටයුතු කරන බවත් කාරුණිකව දන්වා සිටිමි.


මහින්ද සෙනෙවිරත්න

වන සංරක්ෂක

(පරිසර සංරක්ෂණ හා කළමනාකරණ)

අ.කළේ: එස්.ඒ. අනුර සතුරුසිංහ
වන සංරක්ෂක ජනරාල්

Presidential Task Force on Northern Development

A 19-member Presidential Task Force was appointed by President Mahinda Rajapaksa for Resettlement, Development and Security in the Northern Province. It is mandated to prepare strategic plans, programs and projects to resettle internally displaced persons, rehabilitate and develop economic and social infrastructure of the Northern Province. Senior Presidential Advisor Basil Rajapaksa MP has been appointed Chairman of the Task Force with Essential Services Commissioner General S.B.Divarathne as Secretary.

The Presidential directive of May 07, 2009 appointing the Task Force requires it to report to the President on the completion of the mandate within one year.

The other activities commissioned to the Task Force are;

- To coordinate activities of the security agencies of the Government in support of resettlement, rehabilitation and development.
- To direct and oversee the implementation of the said plans, programs and projects of the relevant state organizations including the relevant provincial authorities.
- To liaise with all organizations in the public and private sectors and civil society organizations for the proper implementation of programs and projects.
- To seek, identify and apply innovative solutions to problems and constraints confronted in the execution of the mandate of the Task Force.
- To regularly review the progress of the implementation of the said programs and projects and to take immediate corrective actions where necessary

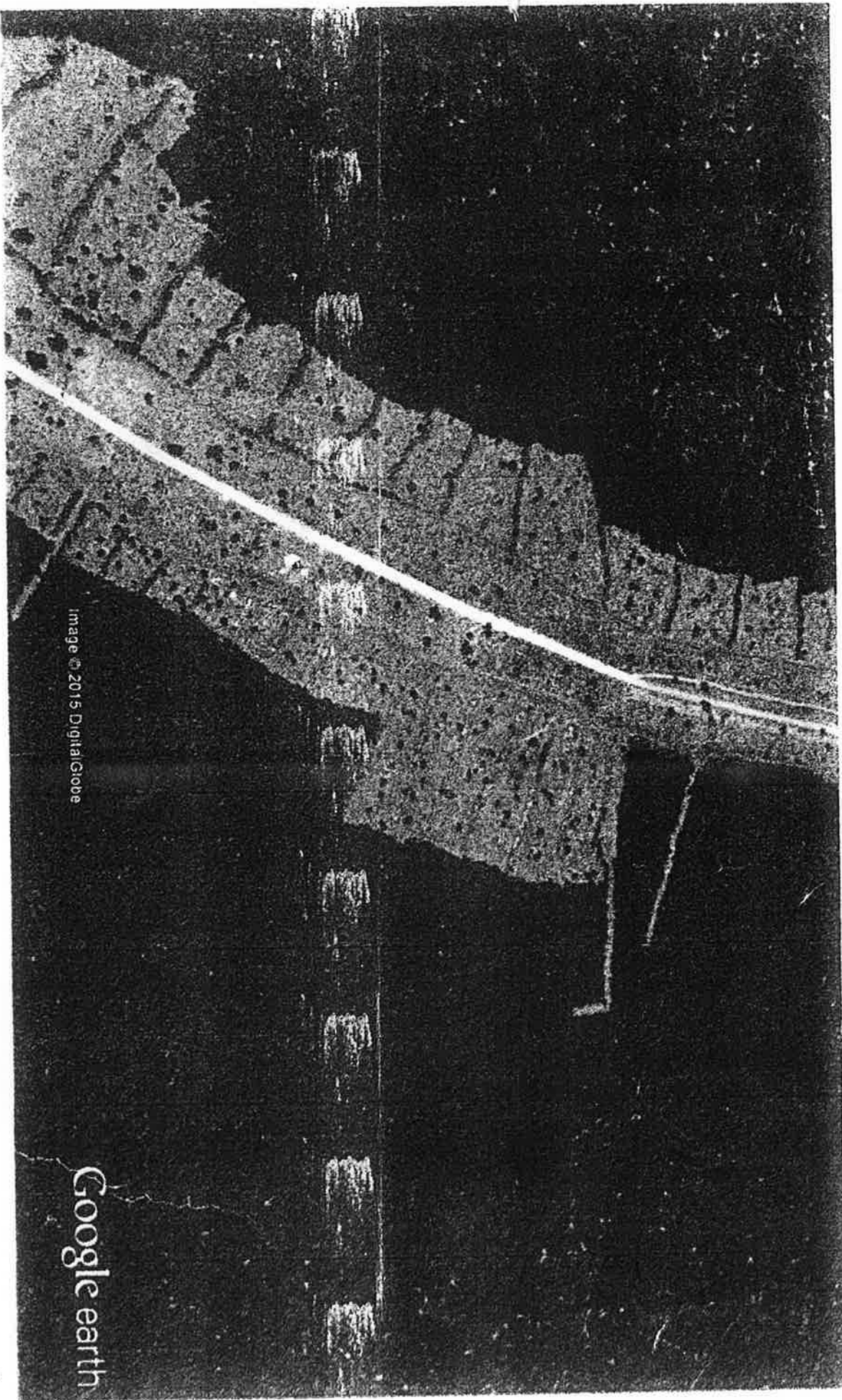
"The highest tribute that can be paid to the war heroes is to provide the IDPs with basic facilities, to resettle them in their original native places and to restore their livelihoods. Already Security Forces have taken steps to provide security to cleared areas and the Government led by the President has drawn its attention to the security of the people, security of the North and of the country" said the Chairman of the Task Force Mr. Basil Rajapaksa, at the first meeting of the Task Force held yesterday.

He further said the President had sent a directive yesterday to all Secretaries of Ministries to make arrangements to resettle IDPs in their original homes and to restore their lost livelihoods. In the aftermath of the conflict in the East the Government successfully resettled IDPs. In the near future, IDPs in the North too will be resettled, pledged Basil Rajapaksa MP.

Other members of the Task Force are, Secretary to the President, Lalith Weeratunge, Secretary, Defence, Public Security Law and Order, Gotabaya Rajapaksa, Secretary, Ministry of Finance and Planning, Smith Abeyasinghe, Secretary, Ministry of Resettlement and Disaster Relief Services, U L M Haldeen, Secretary, Ministry of National Building and Estate Infrastructure Development, W.K.K.Kumarasiri, Secretary, Ministry of Highways and Road Development, S.Amarasekera, Secretary, Ministry of Power and Energy, M M C Ferdinando, Secretary Ministry of Land and Land Development, J R W Dissanayake, Secretary, Ministry of Health Care and Nutrition, Dr. Athula Kahandaliyanage, Chief of Defence Staff, Air Chief Marshal G D Perera, Commander of the Army Lt.Gen.Sarath Fonseka, Commander of the Navy, Vice Admiral Wasantha Karannagoda, Commander of the Air Force, Air Marshall, W D R M J Gunatillake, Inspector General of Police, Jayantha Wickremarathne, Director General, Department of Civil Defence, Rear Admiral S P Weerasekera, Chief of Staff of the Sri Lanka Army, Competent Authority for the Northern Province Maj.Gen.G A Chandrasiri, Former Director General, National Planning Dept. B.Abeygunewardena.

Policy Research & Information Unit
Presidential Secretariat
Sri Lanka.

Figure 1



Google earth

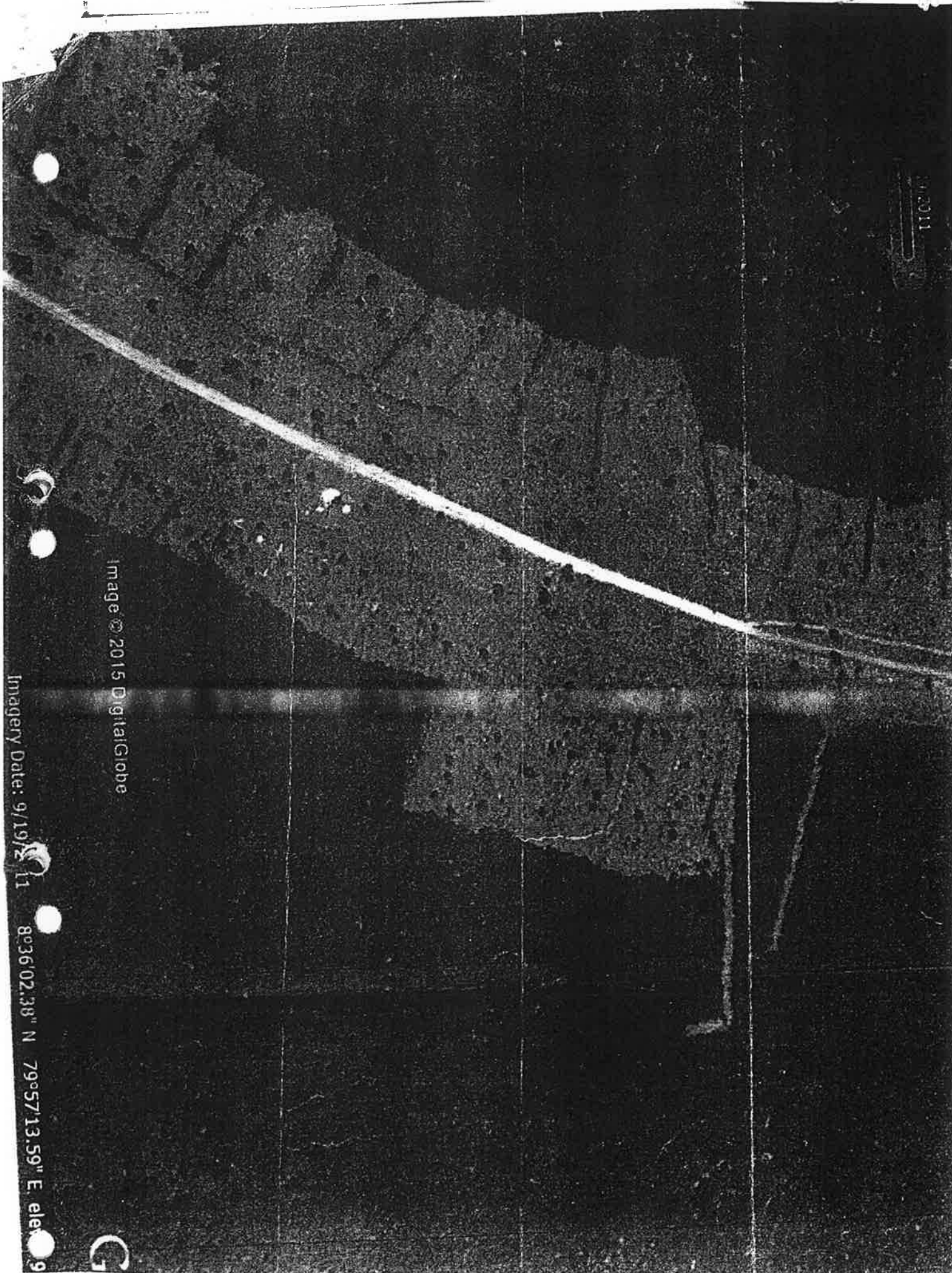
feet
meters



Image © 2015 DigitalGlobe

Google earth





2011

Image © 2015 DigitalGlobe

Imagery Date: 9/19/2011

8°36'02.38" N 79°57'13.59" E, elev. 9

7



මහලක්ෂ්මීර්, සංවර්ධනය සහ ආරක්ෂාව පිළිබඳ ජනාධිපති කාර්ය සාධක බලකාය - උතුරු පළාත
 மீள் குடியேற்றம், அபிவிருத்தி, பாதுகாப்புக்கான சனாதிபதி செயலணி - வட மாகாணம்
 Presidential Task Force for Resettlement, Development & Security - Northern Province

911-2473323-4

regulations
 0-0000

PTF/NP/2/1/2/5

YOUTH

16. 07. 2012
 Date

1. Conservator General of Forests
2. Director General Wildlife
3. Land Commissioner General
4. Security Forces Commander Jaffna/Killinochchi/Mullathivu/Vanni

Committee to make recommendations to resolve land related issues in Muslim Villages, Displaced in 1990.

At a meeting held with the Hon. Basil Rajapaksa, Minister of Economic Development and Chairman of the Presidential Task Force for Resettlement, Development and Security in the Northern Province, it was reported that a large number of Muslim families who have returned to their villages after nearly 20 years of displacement are finding it difficult to resettle as most of them are landless. Most of them are descending families of the displaced families but landless as the lands are owned by the parents, the extent of parental lands are not sufficient to accommodate the increased number of families and some of the lands are presently occupied by some others who have been settled on the abandoned lands during the conflict period. Approximate numbers are as follows.

District	DS Division	No. of GN divisions	No. of villages	Resettled families	Presently living families
Mannar	Madu	2	2	987	255
	Mannar Town	16	16	5,606	2,362
	Manthai West	10	10	2,982	1,632
	Musali	15	21	3,317	2,729
Vavuniya	Nanaddan	7	7	945	800
	Vavuniya	1	4	651	651
	Cheddikulam	3	3	395	395
Mullathivu	Maritimepattu	9	10	2,690	2,009
	Odcusudan	1	1	51	51
Jaffna	Jaffna Town	6	6	2,897	2,231
	Chayakachcheri	2	2	92	92
Killinochchi	Karacheni	2	2	1,234	1,195
	Poonakery	1	1	736	736
Total		75	85	22,586	15,189

It was also reported that one of the major reasons for a considerable number of families not to take up permanent residence is landlessness. It is made to release adequate extent of land in Jussak, Mantu, Kess, Mad, S. J. & Chedukulam, Maritimabattu and Oddusudan DS Divisions to be long a clear and definite solution for landless families.

As per the decisions arrived at the meeting, following officers are appointed as a committee to study the landlessness issue and make recommendations with regard to release of lands.

1. Secretary Ministry of Resettlement (Chairman)
2. Conservator General of Forests or a representative.
3. Director General Wildlife or a representative.
4. Land Commissioner General or a representative.
5. Representative of the Presidential Task Force.
6. Representative of Hon. Minister of Industries.
7. Government Agents of the five districts (only for the meetings with regard to their districts)
8. Representatives of Security Forces Commanders Jaffna, Killinochchi, Mullathivu and Vanni
9. Divisional Secretaries of the 13 divisions (only for the meetings with regard to their divisions)

Terms of Reference

1. Identify the gravity and significance of the landlessness issue.
 - a. Estimate the number of families and persons displaced from the specified locations (GN Divisions)
 - b. Identify the number of families and persons who have returned to their villages, prior to 2009 and thereafter.
 - c. Estimate the number of families and persons yet to return.
 - d. Identify the extent of land presently available for each village. Homesteads, Irrigable lands and Fallow agricultural land.
 - e. List out the number of families who have returned but are landless.
2. Identify the reasons for the landlessness. Number of families under each category.
3. Assess the availability of lands (State or LRC lands) in the locations outside the forest or wildlife reserves. The number of families that can be accommodated with such land.
4. Estimate the extent of land need to be released from reservations to meet the requirement of the balance number of families.
5. Report the nature and present status of the lands identified to be released.
6. Suggest other possible ways to reduce the landlessness among villages.

It was decided at the meeting to give one calendar month for the committee to submit its report. However, in view of the work load it is suggested to submit the report for Mannar district within a month and the report for the other districts within another month. You are therefore kindly requested to inform the Secretary of the Ministry of Resettlement, the name and designation of the officer representing your institution, so that the Secretary can convene the first meeting of the committee within this week itself.

06/05/62
S.B. Divaratna
Secretary PTB

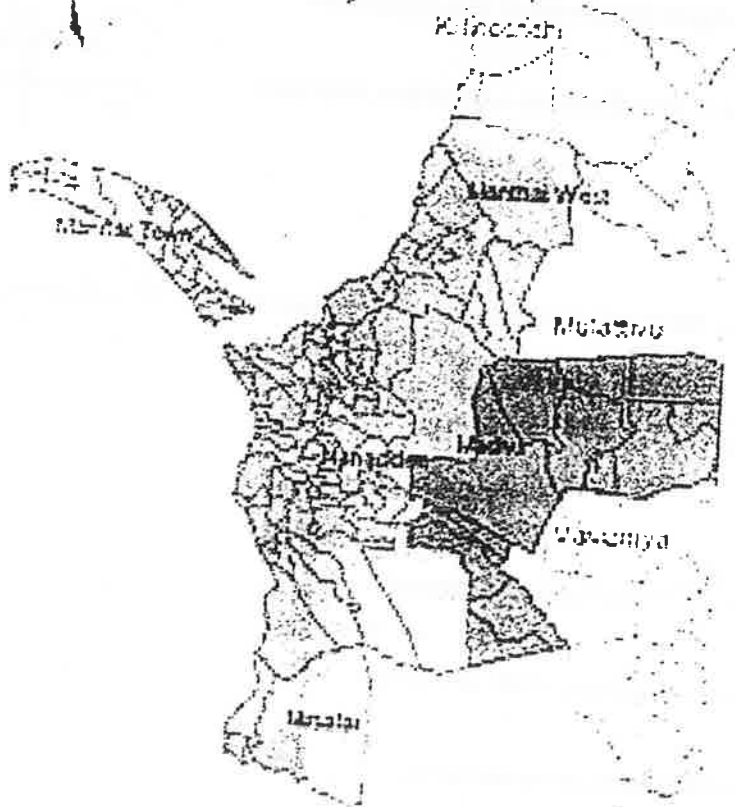
1. Hon Basil Rajapakse, MP, Minister of Economic Development and Chairman of the Presidential Task Force for Resettlement, Development and Security in the Northern Province
2. Hon. Rishad Bathiudeen, Minister of Industries and Commerce and Chairman District Development Council. – Please nominate your representative.
3. Hon. Governor Northern Province
4. Secretary Ministry of Resettlement (Chairman). Please convene the first meeting as soon as possible.
5. Government Agents Mannar/Vavuniya/Mullathivu/Killinochchi/Jaffna. The Secretary Ministry of Resettlement will inform the date of the next meeting. Please attend the meeting with respective Divisional Secretaries
6. Divisional Secretaries. Madu/Mannar Town/Manthai West/ Musali/ Nanaddan/ Vavuniya/ Cheddikulam/ Maritimepattu/ Oddusudan/ Jaffna Town/ Chavakachcheri/ Karachchi/ Poenakery

IDENTIFICATION OF THE GRAVITY AND SIGNIFICANCE OF LANDLESS ISSUE IN MANNAR DISTRICT

ANNEX II

Identify the Gravity and significance of the landless issue		Identify the extent land presently available for each D.S. Division		Report the nature and present status of the lands identified to be released		Identify the families in the specified location		At the present time is any land in the particular village (B) and available for issuing those particular villages are below)		Assess the availability of lands in the locations outside the forest or wildlife reserves		Identify the reasons for landless	
Village	No. of families registered as return	Present Population from the Specified Location		Type of land (Acre Foot Feet)		Forest Land	Reservation Land	Type of land (Acre Foot Feet)	No. of families in the specified location	No. of families in the specified location	No. of families in the specified location	No. of families in the specified location	No. of families in the specified location
		Members	Families	Irrigable land	Homestead								
1	250	927	110	1400.000	151.002	1400.000	12.000	1400.000	16/7	16/7	16/7	16/7	16/7
2	310	1101	127	1100.000	151.002	1100.000	N/A	1100.000	4/1	4/1	4/1	4/1	4/1
3	410	1101	127	1100.000	151.002	1100.000	20.000	1100.000	16/7	16/7	16/7	16/7	16/7
4	520	1101	127	1100.000	151.002	1100.000	0	1100.000	4/1	4/1	4/1	4/1	4/1
5	740	1101	127	1100.000	151.002	1100.000	0	1100.000	4/1	4/1	4/1	4/1	4/1
6	1100	1101	127	1100.000	151.002	1100.000	N/A	1100.000	4/1	4/1	4/1	4/1	4/1
		Total		5680.000	215.000	5680.000	32.000	5680.000	80/2	80/2	80/2	80/2	80/2

REPORT OF THE
INTER - AGENCY COMMITTEE ON
LAND RELATED ISSUES AMONG THE
MUSLIM FAMILIES INTERNALLY DISPLACED
IN THE YEAR 1990
(MANNAR DISTRICT)



OCTOBER 15, 2012

MINISTRY OF RESETTLEMENT
146, GALLE RD
COLOMBO 03

October 15, 2012

Secretary
Presidential Task Force for Resettlement,
Development and Security – Northern Province

Handwritten notes:
C-1
G.M.P. H
18/17

**COMMITTEE TO MAKE RECOMMENDATIONS TO
RESOLVE LAND RELATED ISSUES IN MUSLIM VILLAGES, DISPLACED IN 1990**

Reference your letter dated July 16, 2012 addressed to Conservator General of Forests, Director General Wildlife, Land Commissioner General, Security Forces Commander (Jaffna/Killinochchi/Mullathivu/Vanni) on the above subject, wherein we were appointed as a Committee to study the landless issue and make recommendations with regard to release of lands for the resettlement of Muslim families who have been displaced in 1990 in Mannar District.

02. We take pleasure in forwarding our Report as requested.

1. Janaka Sugathadasa,
Secretary, Ministry of Resettlement and Chairman of the Committee
2. S. Wickramarachchi,
Snr. Consultant, PTF for Reset. Devt. And Security – Northern Province
3. Sarath Raveendra,
Government Agent / Mannar
4. M. Vamadevan, Snr. Advisor to the Minister of Industry and Commerce
5. Manjula Amaratthna, Deputy Director,
Department of Wildlife Conservation
6. Col. S.B. Kohona, CCCA-SF HW (W)
For Security Forces Commander, Jaffna/Killinochchi/Mulathivu/Vanni
7. Mahinda Seneviratne, Senior Deputy Conservation of Forests,
Department of Forests
8. D.A.A. Gunasekera, Deputy Land Commissioner General
9. A. Stanley De Mel, Additional Govt. Agent/Mannar,
(Acting Divisional Secretary/Mannar Town)
10. K. Ketheeswaran, Divisional Secretary/Musali
11. C.A. Chandriyah, Divisional Secretary/Nanaddan
12. M. Siriskandakumar, Asst. Govt. Agent/Manthai West

Handwritten signature:
S. Wickramarachchi

Handwritten signature:
M. Vamadevan

Handwritten signature:
Mahinda Seneviratne

FOR YOUR SIGNATURE

Contents

	Page/s
01. Introduction	01
1.1 Introduction.....	01
1.2 The Composition of the Committee.....	01
02. Terms of Reference (TOR) of the Committee	01
2.1 The Terms of Reference (TOR) assigned to the Committee....	01 - 02
03. Meetings of the Committee	02
3.1 Representation.....	02
3.2 Deliberations	02 - 03
04. Field Visit conducted on August 24th and 25th 2012	03
4.1 The Attendance of Representatives.....	03
4.2 The Sites visited and observations / suggestions / recommendations of the Committee on the proposed sites.	04 - 07
04.2.1. Musali Divisional Secretary's Division	04 - 06
04.2.2. Nanattan Divisional Secretary's Division	06
04.2.3. Manthai West Divisional Secretary's Division	06 - 07
04.2.4. Madu Divisional Secretary's Division	07
04.2.5. Mannar Town Divisional Secretary's Division.....	07
04.2.6. Water Board Land 100 Acres	07
05. Conclusion	08 - 09

Annexes :

- I Letter dated July 16, 2012 of Secretary, PTF on the appointment of the Committee
- II Identification of the Gravity and Significance of Landless Issue in Mannar District

Tables

Page

1.	Population by the period of Resettlement (as at 31.07.2012).....	10
2.	Muslim Population Data according to Census.....	10
3.	Estimated Population and number of Families (5.43 Members per family) by now	10

01. *Introduction:*

1.1. The Secretary, Presidential Task Force for Resettlement, Development and Security in Northern Province by his letter dated July 16, 2012 addressed to Conservator General of Forests, Director General of Wildlife, Land Commissioner General and Security Forces Commander Jaffna, Killinochchi/Mulathivu/Vanni informed that as per decision taken by Hon. Basil Rajapaksa, Minister of Economic Development and the Chairman of the Presidential Task Force for Resettlement, Development and Security in Northern Province, the following Committee has been appointed to study the landless issue in the Muslim Villages in the Northern Province that were displaced in 1990 (Annex I).

It was brought to the information of the Committee that the meeting was held to present the draft report of a Committee appointed to look into the issues relating to making availability of infrastructure and other physical facilities for internally displaced Muslim families who return from their temporary places of residence to their original places of residence.

1.2. **The Composition of the Committee**

1. Secretary, Ministry of Resettlement (Chairman)
2. Conservator General of Forests or a Representative
3. Director General Wildlife or a Representative
4. Land Commissioner General or a Representative.
5. Representative of the Presidential Task Force for Resettlement, Development and Security in Northern Province
6. Representative of the Minister of Industry and Commerce.
7. Government Agents of the five Northern Districts (only for the meetings with regard to their Districts)
8. Representative of Security Forces Commanders Jaffna, Killinochchi, Mulathivu and Vanni.
9. Divisional Secretaries of the Divisions concerned (only for the meetings with regard to their divisions)

02. *Terms of Reference (TOR) of the Committee*

2.1. The Terms of Reference (TOR) assigned to the Committee are as follows.

1. Identify the gravity and significance of the landless issue.
 - (a) Estimate the number of families and persons displaced from the specified locations (GN Divisions)
 - (b) Identify the number of families and persons who have returned to the villages, prior to 2009 and thereafter
 - (c) Estimate the number of families and persons yet to return
 - (d) Identify the extent of land presently available for each village. Home lands, irrigable lands and rain fed agricultural land.
 - (e) List out the number of families who have returned but are landless.

2. Identify the reasons for the landlessness. Number of families under each category.
3. Assess the availability of lands (State or LRC Lands) in the locations outside the forest or wildlife reserves. The number of families that can be accommodated with such lands.
4. Estimate the extent of land needed to be released from reservations to meet the requirements of the balance number of families.
5. Report the nature and present status of the lands identified to be released.
6. Suggest other possible solutions to reduce the landless issues in the Villages.

03. *Meetings of the Committee*

3.1. Representation:

In pursuance of the above JOR, the designated representatives of the Agencies concerned met initially on July 27, 2012 under the Chairmanship of Secretary, Ministry of Resettlement. The representatives who attended the initial meeting and continued to represent their Agencies are as follows.

1. Mr. Janaka Sugathadasa (Chairman), Secretary, Ministry of Resettlement
2. Mr. M.S. Wickramarachchi, Snr. Consultant, Presidential Task Force for Resettlement, Development and Security in Northern Province
3. Mr. M. Vamadevan, Snr. Advisor to the Minister of Industry and Commerce
4. Mr. Sarath Raveendra, Government Agent, Mannar
5. Mr. Manjula Amararathna, Deputy Director, Dept. of Wildlife Conservation
6. Mr. D.A.A. Gunasekera, Deputy Land Commissioner, Land Commissioner General's Dept.
7. Mr. H.W.K. Jayatilake, Asst. Conservator of Forests
8. Col S.B. Kohona, CCCA-SF HQ (W) Security Forces Commander / Vanni

3.2. Deliberations

The Committee at its initial meeting held on July 27, 2012 analyzed data and information presented by the District Secretary, Divisional Secretaries and Assistant Government Agents in the Mannar District. The data and information covered the number of estimated families and persons who were displaced and returned to their villages prior to 2009 and the number of families and persons yet to return, extent of lands presently available, the number of families who have returned but remain landless, extent of land reportedly available for alienation, status of such lands etc. At the initial meeting of the Committee, after deliberation, it was agreed that the respective Divisional Secretaries/Assistant Government Agents should revisit the data / information submitted after closely verifying same and resubmit on a unified format. It was agreed that any increase of population figures in respective areas as noted by the Committee over and above the national / district average need to be backed by proper justification.

The Committee at its second meeting held on August 09, 2012 further discussed the issues concerned based on the fresh data / information tabled by the respective

On consideration of the data tabled and clarifications furnished by respective Divisional Secretaries and Assistant Government Agents, the Committee decided to visit the proposed sites identified/proposed by the Divisional Secretaries and Assistant Government Agents in the Mannar District as suitable for the intended purpose. After the field visit, the Committee finally met on September 28, 2012 and finalized its Report.

04. Field Visit conducted during 24th and 25th August 2012

4.1. Attendance of Representatives:

The following officials attended the Field Visit carried out in the Mannar District during 24th and 25th August 2012.

1. Mr. Janaka Sugathadasa, Secretary, Ministry of Resettlement
2. Mr. S. Wickramarachchi, Senior Consultant, PTF for Reset. Devt. and Security- Northern Province
3. Mr. M. Vamadevan, Senior Advisor to the Minister of Industry and Commerce
4. Rear Admiral Rohana Perera, Commander, North Western Naval Area
5. Commodore A.A.P. Liyanage, Deputy Commander, North Western Naval Area
6. Mr. Alikhan Shariff, Coordinating Secretary to the Minister of Industry and Commerce
7. Mr. S.L. Deen, Regional Commissioner for the Governor- Northern Province
8. Mr. A. Stanley de Mel, Additional Govt. Agent, Mannar
9. Mr. M. Paramathasan, Assistant District Secretary, Kachcheri, Mannar
10. Colonel S.B. Kohona, CCCA-SF HW (W)
11. Lt. Colonel A.K.S.A. Ariyan, CAO 54 Divisions-Thalady
12. Mr. Manjula Amararatna, Deputy Director, Department of Wildlife Conservation
13. Mr. G.D.G. Sarath Kumara, District Forest Officer, Mannar
14. Mr. W.A. Sarath, Park Warden, Vilpattu Park
15. Mr. D.A.A. Gunasekera, Deputy Land Commissioner, Land Commissioner General's Department
16. Mr. W.D.C.C.B. Dissanayake, Commanding Officer, 15 (B) GW /Panneivettuvan
17. Mr. S. Ketheeswaran, Divisional Secretary, Musali
18. Mr. C.A. Chandriyah, Divisional Secretary, Nanattan
19. Mr. F.C. Sathiyasothi, Asst. Government Agent, Madu
20. Mr. M. Sriskandakumar, Asst. Government Agent, Manthal West

4.2. *The Sites visited and observations /suggestions / recommendations of the Committee on the sites.*

04.2.1. MUSALI DIVISIONAL SECRETARY'S DIVISION		
Location and Requested Extent	Observations	Suggestion/ Recommendation
(i). Palaikuli 125 Acres	It was reported that only 200 out of 358 registered families are presently living in the locality. However, actual number living in the Village appears to be below 200. Further, 75 houses are being built under UN Habitat, Programme. It was reported that funds are available for construction of 300 houses and land has already been cleared.	<p>Taking into account of the ground reality, the Committee recommends that an extent of 80 perches per family be allocated for those who are resettled and living permanently in the location. Additional extent of 25% of the total extent may also be allocated for common amenities. The total extent to be released is 100 Acres. Landless families have to be identified by following the usual land alienation process. Further, the recommendation of the District Land Use Planning Committee to alternate the land through a Land Kachcheri and prior approval of the Land Commissioner General be obtained. After calling for applications, only the families who were displaced in 1990 or the descendent families of the displaced families are entitled to apply for land. Qualifications should be:</p> <ol style="list-style-type: none"> 1 Families displaced from the village <ol style="list-style-type: none"> A Should be 40 years or more old (18 years in October 1990) Copy of the NIC to be attached. B Permanent residency in the village prior to displacement. C Should have married and living with children. D Should not own a land with a permanent house anywhere in the country. E Should not own a highland in the village. F Should have taken up permanent residence in the village or prepared to take up permanent residence as soon as a land parcel is given.

		<p>2 Descendent families of the families displaced from the village</p> <p>A Should be 18 or more years old Copy of the NIC to be attached</p> <p>B Parents should have had permanent residencies in the village prior to displacement. Copies of NICs of the parents to be attached.</p> <p>C Should have married and living with children.</p> <p>D Parents should not own 1 acre or more of high land in the village</p> <p>E Should have taken up permanent residence in the village or prepared to take up permanent residence as soon as a land parcel is given.</p>
<p>(ii). Marichchikaddu/ Moddaitheevu -Road Side</p>	<p>It was observed that no intended beneficiaries were around at the time of field visit, but the construction of 170 houses was in progress. 102 houses are also being constructed with funds from Government of Qatar. The land is identified as 'Other Forest Land' which comes under the purview of the Divisional Secretary. It was observed that the houses are being built by contractors, through it is supposed to be an owner driven initiative.</p>	<p>It is recommended that 80 perches per family be given based on Land Kachcheri procedure for those who are resettled permanently and found to be landless. Further, extent of 25% of the total extent may also be allocated for common amenities subject to a maximum of 100 Acres. Since the principle of owner driven housing is promoted, the Divisional Secretary should ensure that owners physically present.</p> <p>Land Kachcheri procedure recommended as above also to be followed in identifying actual requirement. Construction of permanent houses should only for the families already settled on their own lands. No construction should be on new lands until Land Kachcheries are completed and beneficiaries are selected.</p>
<p>(iii). Karadikkuli</p>	<p>360 families were registered in the area, but, around 144 are reportedly living. 75 houses and 100 houses are being built by the UN Habitat and funds from the Government of Qatar respectively.</p>	<p>It is recommended to allocate an extent of 80 perches per eligible family and an additional extent of 25% of the total extent for common amenities.</p> <p>Land Kachcheri procedure as recommended above be followed to identify actual number of families who require new lands. Construction of</p>

04.2.3. MANTHAI WEST DIVISIONAL SECRETARY'S DIVISION	
Location and Requested Extent	Observations
<p>(ii). Sannar 600 acres for 1336 families from Vidaththeevu East and West and those who are yet to register East areas. The Committee registered in Vidaththeevu Centre and 361 in Vidaththeevu East areas. The Committee clearly identified after following</p>	<p>Observations</p>
<p>1. At Narikkadu for Puthuvelli The Committee visited both Narikkadu and Puthuvelli. In Narikkadu already 45 Sinhalese families, the Heads of whom had reportedly worked at the Cement Corporation have been resettled with 20 perches allocated for each family. At Puthuvelli, the Committee observed that there are no lands available for housing except paddylands. This is a land along Madawachchiya Manner main road close to Munnakar. As a part of the land is already settled with Sinhala families with 20 perches blocks. Land should be reserved for urban development.</p>	<p>Suggestion/ Recommendation</p>
04.2.2. NANATTAN DIVISIONAL SECRETARY'S DIVISION	
<p>(v). Pichchai Vaninyankulam (125Ac), SP Department is not in a position to release same. Potkerny PP Potkerny (220Ac), Ahatthimurppu (135Ac), Koolankulam (225Ac), Pandavaravelli (285Ac) Total extent - 1045 Acres</p>	<p>The lands identified are Gazetted as Forest Land. So the Forest Department is not in a position to release same.</p>
<p>(iv). Kallarvu This Land is located on the Main Road from Marichchikkadu to Silavathurai. It was reported by the representatives both the Forest and Wildlife Depts. that the proposed site forms a part of an Elephant Corridor and therefore it is not suitable for human settlement. Therefore, Committee does not recommend release of Land.</p>	<p>Beneficiaries are internally displaced families resettled after 2009. However, no land can be recommended to be released from the forest reserve as it is along the inlet canal of Ahaththimurppu tank.</p>
<p>families already settled in their lands construction should be on new lands in Land Kachcheries are completed, and beneficiaries are selected.</p>	<p>Suggestion/ Recommendation</p>

		families already settled in their lands construction should be on new lands. Land Kachcheries are completed beneficiaries are selected.
(iv). Kallaru	This Land is located on the Main Road from Marichchikkadu to Silavathurai.	It was reported by the representative both the Forest and Wildlife Depts. that proposed site forms a part of an 'Eco-Corridor' and therefore it is not suitable for human settlement. Therefore, Committee does not recommend release of Land
(v). Pichchai Varinyankulam (125Ac), Veppankulam(55Ac), SP Potkerny PP Potkerny(220Ac), Ahatthimurippu(135Ac), Koolankulam(225Ac), Pandaraveli(285Ac) Total extent - 1045Acres	The lands identified are Gazetted as Forest Land. So the Forest Department is not in a position to release same.	Beneficiaries are internally displaced families resettled after 2009. However, land can be recommended to be released from the forest reserve as it is along the inlet canal of Ahatthimuruppu tank.

04.2.2. NANATTAN DIVISIONAL SECRETARY'S DIVISION

Location and Requested Extent	Observations	Suggestion/ Recommendation
1. At Narikkadu for Puthuveli families Recommended by the Divisional Secretary to release 50 acres of land belonging to Cement Corporation among 301 families from the Aandarachchediveli(50) Ilanthamoddai (111) and Puthuveli (140) villages.	The Committee visited both Narikkadu and Puthuveli. In Narikkadu, already 45 Sinhalese families, the Heads of whom had reportedly worked at the Cement Corporation have been resettled with 20 perches allocated for each family. At Puthuveli, the Committee observed that there are no lands available for housing except paddylands.	Narikkadu- Land is reported belonging to the Cement Corporation. Therefore, the Divisional Secretary has to follow the normal procedure and get the land released from the Cement Corporation. Puthuveli- Houses are to be provided within the Village it will be at the expense of the paddy lands. This is a land along Madawachchi, Mannar main road close to MURUNKAR. As a part of the land is already settled with Sinhala families with 20 perches blocks. Land should be reserved for urban development.

04.2.3. MANTHAI WEST DIVISIONAL SECRETARY'S DIVISION

Location and Requested Extent	Observations	Suggestion/ Recommendation
(i). Sannar 600 acres for 1336 families from Vidath (three) East and West and those who are yet to register	Around 411 families have been registered in Vidath East and West areas	The real landless people who are apparently, resettled need to be clearly identified after following

(16)

But the number of families settled appears to be around 50. If land from this proposed Forest Reserve and Wildlife Sanctuary is released, the provision of Water, temporary shelters and Sanitary facilities could become major issues. In the past, there were no settlements in the village called Sannar.

Those who could occupy in Vidatnatheevu should resettle in Vidatnatheevu instead of providing alternate land for them.

(ii). Periyamadu

It was noted that originally each family had been given 02 acres of high land and 03 acres of paddy under Periyamadu Scheme and recently the EDB has initiated production of chillies for export project. The request for land from the second generation of original settlers and number of families reported and returned is 740 and permanently settled is 208.

The identified land is a thick jungle. It is not clear whether it has been demined or not. No resettlement issue was noted.

04.2.4. MADU DIVISIONAL SECRETARY'S DIVISION

Location and Requested Extent	Observations	Suggestion/ Recommendation
1. Kakkayankulam 500 acres of land has been already cleared.	At Kakkayankulam, the families are well established, but, land is required by the second generation members.	The landless people have to be clearly identified through the process of a Land Kachcheri. However, taking into account the fact that the adjoining village is prominently populated by the Tamil people, due care need to be taken in selection of beneficiaries

04.2.5. MANNAR TOWN DIVISIONAL SECRETARY'S DIVISION

Location and Requested Extent	Observations	Suggestion/ Recommendation
1. Pier Village 60 Acres	LRC has already released 40 acres to resettle IDPs. A further extent of 60 acres is available at the site.	The District Secretary has to take action to obtain the release of identified land (60 acres) from the LRC through due procedure

04.2.6. WATER BOARD LAND 100 ACRES

	Mr. Vamadevan, Member of the Committee brought to the information of the Committee that National Water Supply and Drainage Board has agreed to release about 100 Acres from a property owned by the Board and located close to Mannar Town.	Subject to the availability of land to be released by the National Water supply and Drainage Board, the Committee wishes to recommend that any alienation of the land should be done through Land Kachcheri procedure
--	---------------------------------------------------------------------------------------------------------------------------------------------------------------------------------------------------------------------------------------------	-----------------------------------------------------------------------------------------------------------------------------------------------------------------------------------------------------------------------

05. CONCLUSION

- (a) The sites referred to in the first column of Sections 4.2.1 – 4.2.5 have been identified and proposed by the Divisional Secretaries and Assistant Government Agents in the Mannar District as suitable for alienation among Internally Displaced Persons. The Annex II has been prepared based on the data and information made available by the same Officials and it covers the items listed under the Sections 2.1 (3), (4) & (5) Terms of Reference assigned. However, as evident from the Section 4.2.1 to 4.2.5 above, the actual present living residences in the locations concerned is significantly lower than what is reported as IDPs. It also revealed during the field visit that a large number of IDPs are yet to permanently or semi-permanently settled in or rather not very keen in returning to their original places either due to lack of land, housing and other basic facilities. There may be reluctance on the part to forgo the relative comfort in Puttalam where those IDPs lived for over 20 years. However, they appear very keen to be a party for any land alienation programme that may be forthcoming. In any case, it also appears that if the IDPs in Puttalam are to be permanently resettled in their original places in Mannar or in alternate places, a concerted plan of action is needed to provide requisite amenities without which it would be difficult to resettle them in their original places or relocate them elsewhere in Mannar District.
- (b) In addition to the given under Section 04.02.01, the Committee also had the opportunity of visiting the Site where 162 families from the Mullikulum Village, who got displaced in 2007 have been recently relocated. These IDPs were unable to resettle in their places of origin due to the area now coming under a High Security Zone (HSZ) and now located in Kayakkuli Village. Rear Admiral Rohana Perera, Commander, North Western Naval Area who joined the field visit explained that, despite the village coming under HSZ the villagers will have uninterrupted access to Church and cultivation of paddy land owned by them as agreed at the discussion held with the Commander of the Navy recently. However, the villagers who were present, appear to be very eager to resettle in their places of origin, and the considered view of the Committee is that this issue does not come under its mandate.
- (c) During the field visit undertaken, the Committee noted that there appears to be a 'pent up' demand for 'Land' in the District. Given the fact that almost all Muslim IDPs were absent from their villages of origin for a protracted period, this situation is understandable. It is pertinent to note that those IDPs could not get themselves benefitted from land alienation programme that may have carried out in other parts in the country during the last 20 years. This has apparently aggravated the landless issues among the second and possibly third generation of the IDPs.
- (d) The Committee also observed that the Divisional Secretaries and Assistant Government Agents, apart from the land requested for settlement of IDPs have included in their recommendations of the land requirements of other Villagers as well. This partly explains the dilemma encountered in addressing the landless issues.

- (e) During its deliberations, based on the data and information submitted by the respective Divisional Secretaries, the Committee observed that the apparent rate of population increase among the internally displaced persons concerned to be significant and reported figures are significantly over and above the national and regional averages. The Committee during its interaction with a cross section of the respective IDPs during its Field Visit, observed that there is a desire among them to continue to engage in agricultural pursuits as done by generations before them. They also appear to be of the view that, it is incumbent upon the authorities concerned to provide them with land even from declared reservations. Though this is quite understandable in an agrarian society, it could amount to tension between perceived 'resettlement/livelihood developmental needs' and 'conservational requirement', much needed to maintain environmental equilibrium. In a geographically sensitive "Dry Zone" such as Mannar, the available forest cover invariably provides a stable catchment, which is a dire necessity for a predominantly agro based regional economy. In this scenario, Committee having given due regard to the item No 06 of Section 2.1 of the TOR wishes to suggest that in the medium and long run it is incumbent upon policy makers to focus on programmes to absorb apparently excess labour in the villages away from agriculture. Given the scarcity of land, along with the likelihood of shrinking the size of the extent available to support rapidly increasing population, the Committee wishes to emphasize the need to diversify employment opportunities available in the District by way of industrialization. The Committee observed that the establishment of an Industrial Estate in Mannar is a positive step taken in this regard. Such industries along with ongoing offshore oil exploration in the Mannar Basin would potentially address employment issue in such a way that the sole focus on agriculture will be diversified.
- (f) The Committee wishes to place on record with appreciation the assistance received from the Government Agent, Mannar and his staff in this exercise.

Table :01
Population by the period of resettlement as at 31.07.2012

DS/AGA Division	Displaced		Resettled						Grand Total	
			Prior 2009 April		After 2009 April		Total			
	Families	Members	Families	Members	Families	Members	Families	Members	Families	Members
Mannar	223	714	12,136	45,193	5,755	22,650	17,891	67,753	18,114	68,467
Nanattan	120	419	4,827	16,505	1,168	4,265	5,995	20,770	6,115	21,189
Musali	-	-	-	-	6,690	27,854	6,690	27,854	6,690	27,854
Manthai West	-	-	-	-	6,715	24,556	6,715	24,556	6,715	24,556
Madhu	-	-	728	2,546	2,664	9,541	3,392	12,087	3,392	12,087
Total	343	1,133	17,691	64,244	22,992	88,776	40,683	153,020	41,026	154,153

Source : DSS / AGAA of the Divisions

Table :02
Muslim Population Data according to Census

Year	Population	Period	Percentage of annual increase
1946	10410	1946 to 1963	2.95
1963	17260	1963 to 1971	2.40
1971	20870	1971 to 1981	3.15
1981	27117	1946 to 1981	2.81

*Number of families in 1981 was 4,997 and Members per family 5.43.

Source : Department of Census and Statistics

Table :03
Estimated Population and number of Families (5.43 Members per family) by now

DS Division	Population in 1981	Estimated Population by now	Estimated families	Families reported returned	% Difference	Presently Living	%
Mannar Town	12,359	29,581	5,443	5,606	2.8%	2,862	42
Manthai West and Madu	5,008	11,952	2,201	3,058	28.0%	2,867	63
Musali	3,665	20,679	3,803	3,712	33.3%	1,719	45
Nanaddan	1,665	4,021	741	945	21.6%	811	85
Total	27,117	65,531	12,068	15,321	21.2%	8,259	51

Source : PTF for Reset. Dev. and Security - North Province



පරිසර හා පුනර්ජනනීය බලශක්ති අමාත්‍යාංශය
சுற்றுடல் மற்றும் புதுப்பிக்கத்தக்க சக்தி அமைச்சு
Ministry of Environment and Renewable Energy

"සම්පත්පාය" අංක 82, රජමල්වත්ත පාර, බත්තරමුල්ල, ශ්‍රී ලංකාව
 "சம்பத்தபாய", இல: 82, ரஜமல்வத்த வீதி, பத்தரமுல்ல, ஸ்ரீ லங்கா.
 "Sampathpayya", No: 82, Rajamalwatta Road, Battaramulla, Sri Lanka.
 Gen. Tel: +94 - 11 - 2882112 - 3

ලේකම්
 செயலாளர்
 Secretary
 +94 - 11 - 2877290

ෆැක්ස්
 தொலை நகல்
 Fax
 +94 - 11 - 2877292

මගේ අංකය
 எனது இல } 02/06/04/34/IMC (vii)
 My No

ඔබේ අංකය
 உமது இல }
 Your No

දිනය
 திகதி } 2013.05.09
 Date

කේ.පී.ආරියදාස මහතා
 වන සංරක්ෂක ජනරාල්

අයි.ටී. වීරසිංහ මිය
 ජ්‍යෙෂ්ඨ සහකාර ලේකම්
 ඉඩම් හා ඉඩම් සංවර්ධන අමාත්‍යාංශය


මහින්ද සෙනවිරත්න මහතා
 ජ්‍යෙෂ්ඨ නියෝජ්‍ය වන සංරක්ෂක

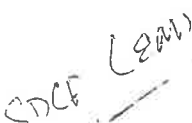
ටී.ප්‍රසාද මිය, සහකාර ලේකම්
 රාජ්‍ය පරිපාලන හා ස්විඡ්ඨය කටයුතු ප්‍රධානාංශය

චන්දන සුරවීර මහතා
 සහකාර අධ්‍යක්ෂ, (ස්වාභාවික සම්පත්)
 වනජීවී සංරක්ෂණ දෙපාර්තමේන්තුව

පරිසර අමාත්‍යාංශ ලේකම්ගේ අංක 05/2001 වකුලේඛ ප්‍රකාරව පත්කරන ලද අන්තර් අමාත්‍යාංශ කමිටු රැස්වීම

ඉඩම් නිදහස් කිරීම පිළිබඳ 2013.04.30 දින ප.ව. 2.00ට ලේකම්තුමාගේ ප්‍රධානත්වයෙන් පවත්වන ලද අන්තර් අමාත්‍යාංශ කමිටු රැස්වීමේ සාකච්ඡා සටහන් අවශ්‍ය කටයුතු සඳහා මේ සමග එවමි.


 එල්.කේ.එස්.යූ. ධර්මකීර්ති
 අධ්‍යක්ෂ (ස්වාභාවික සම්පත්)
 ලේකම් වෙනුවට



"මේ මහලුව සහ ගනකාළු මිනිසාට මෙතම අපගේ විශාලතම සියොතුන්වද මිනිසා කරන සිවුපාවුන්වද සියලු සතුන්වද එකසේ අයිතිය."
 "நாம் வாழும் இந்த பூமி மற்றும் மரம் செடி கொடிகள் மனிதனுக்கு மட்டுமன்றி வான் வெளியில் பறந்து திரியும் பறவைகள் மற்றும் பூமியிலுள்ள விலங்குகளுக்கும், ஏனைய அனைத்து விலங்குகளுக்கும் சொந்தமானது"

සහභාගි වූ කමිටු නිලධාරීන්

1. බී.එම්.යු.ඩී. බස්නායක මයා, ලේකම්, පරිසර හා පුනර්ජනනීය බලශක්ති අමාත්‍යාංශය
2. කේ.පී.ආරියදාස මහතා, වන සංරක්ෂක ජනරාල්, වන සංරක්ෂණ දෙපාර්තමේන්තුව
3. අයි.ටී. චිරසිංහ මිය, ජ්‍යෙෂ්ඨ සහකාර ලේකම්, ඉඩම් හා ඉඩම් සංවර්ධන අමාත්‍යාංශය
4. වන්ත සුරවීර මහතා, සහකාර අධ්‍යක්ෂ, (ස්වාභාවික සම්පත්), වනජීවී සංරක්ෂණ දෙපාර්තමේන්තුව
5. ටී.ප්‍රසාද් මිය, සහකාර ලේකම්, රාජ්‍ය පරිපාලන හා ස්වදේශ කටයුතු අමාත්‍යාංශය

සහභාගි වූ අනෙකුත් නිලධාරීන්

6. එන්.කේ.පී.කේ.නැමමවත්ත මහතා, අතිරේක ලේකම් (ස්වාභාවික සම්පත්), පරිසර හා පුනර්ජනනීය බලශක්ති අමාත්‍යාංශය
7. මහින්ද සෙනවිරත්න මහතා, ජ්‍යෙෂ්ඨ නියෝජ්‍ය වන සංරක්ෂක, වන සංරක්ෂණ දෙපාර්තමේන්තුව
8. එල්.කේ.එස්.යු.ධර්මකිරිති මයා, අධ්‍යක්ෂ (ස්වාභාවික සම්පත්), පරිසර හා පුනර්ජනනීය බලශක්ති අමාත්‍යාංශය
9. එන්.ඩී.වික්‍රමාරච්චි මිය, සහකාර අධ්‍යක්ෂිකා (ස්වාභාවික සම්පත්), පරිසර අමාත්‍යාංශය

කමිටු රැස්වීම ආරම්භ කරමින් පරිසර හා පුනර්ජනනීය බලශක්ති අමාත්‍යාංශයේ ලේකම් බී.එම්.යු.ඩී. බස්නායක මහතා විසින් පැමිණිලි පියව දෙනා පිළිගන්නා ලදී. මෙදින කමිටුව සඳහා පළමු වතාවට සහභාගි වූ නිලධාරීන්ගේ දෙදෙනා සඳහා ලේකම්තුමා විසින් අදාළ වක්‍රලේඛ ප්‍රතිපාදන පිළිබඳ පැහැදිලි කිරීමක් ඉදිරිපත් කිරීමෙන් අනතුරුව පසුගිය කමිටු වාර්තාව සම්මත කරන ලදී. අනතුරුව මෙදින කමිටුවේ සාකච්ඡාව සඳහා යොමු කරන ලද ඉල්ලීම් 14 පිළිබඳ සාකච්ඡා කරන ලදී. එහිදී ගනු ලැබූ තීරණ ඇමුණුම I හි සඳහන් කර ඇත.

කමිටුව සඳහා ලැබෙන ඉල්ලීම් අතුරින් පෞද්ගලික කටයුතු සඳහා ලැබෙන ඉල්ලීම් පිළිබඳ මින් ඉදිරියට සලකා නොබැලීමටද කමිටුව විසින් පොදු තීරණයක් ගන්නා ලදී.

ඇමුණුම I හි අනු අංක 11 ට අදාළව රත්නපුර සහ කැගලේ දිස්ත්‍රික්කවල වන සම්පත් කළමනාකරණ ව්‍යාපෘතිය මගින් මායිම් නිරූපණය කිරීමෙන් අනතුරුව වනාන්තර මායිමෙන් බැහැර කරන ලද ඉඩම් අතුරින් රත්නපුර දිස්ත්‍රික්කයට අදාළ ඉඩම් ඇමුණුම II හිද කැගලේ දිස්ත්‍රික්කයට අයත් ඉඩම් ඇමුණුම III ද දක්වා ඇත.

සංරක්ෂණ
Conservation

අනු අංකය	ගොනු අංකය	කාරණය	ස්ථානය සහ ප්‍රමාණය	නිදහස් කිරීමට හේතු	අන්තර් අමාත්‍යාංශ කමිටු තීරණ	කොන් දේශී
07	EMDL/L/06/02/05/175 /2011	වළඹ ගඟ පිටාර ගැලීමෙන් අවතැන් වන ගඟ රක්ෂිතයේ පදිංචිකරුවන් සඳහා විකල්ප ඉඩම් ලබා දීම.	හම්බන්තොට දිස්ත්‍රික්කයේ ප්‍රා.ලේ කොට්ඨාසයේ මුහුණතුව අඩවියේ, අම්බන්තොට බිවුල්ලට අයත් භ්‍රමක 04	රජයේ බැවින්ද, දීර්ඝ කාලීනව හෝ වගා කර අත්හරින ලද ආර්ථිකමය වශයෙන් වටිනා හෝ දැවමය වශයෙන් වටිනා ශාක නොමැති බැවින්ද, ජල මූලාශ්‍ර හෝ වෙනත් සංවේදී පාරිසරික ක්ෂේත්‍රයන් නොමැති බැවින්ද, හා අවශ්‍ය ලියවිලි සපුරා ඇති බැවින්	අදාල ඉඩම් කොටස් අමතලන්තොට ප්‍රාදේශීය ලේකම් වෙත ලබාදීම පිණිස, ඉඩම් කොමසාරිස් ජනරාල් වෙත නිදහස් කිරීම අනුමත කරන ලදී.	පරිසර බලපෑම් ඇගයීම් කොන් දේශී
08	EMDL/04/East/GEN	අවතැන්වූවන් නැවත පදිංචිකිරීම සඳහා වන සංරක්ෂණ දෙපාර්තමේන්තු පාලනය යටතේ ඇති ඉඩම් නිදහස් කිරීම	මුලතිව් දිස්ත්‍රික්කයේ 01. මුහුදුබඩපත්තුව ප්‍රා.ලේ.කො. අක්කර 540 i. මුලතිව් - මාක්කලම පාර්ශය 540 ii. මුලතිව් - ආයුත්තර්නි පාර්ශය 295 02. ඔඩුසුඩුන් ප්‍රා.ලේ.කො. අක්කර 148 වවනියාව දිස්ත්‍රික්කයේ අක්කර 210 01. වවනියාව දිස්ත්‍රික්කයේ ප්‍රා.ලේ.කො. අක්කර 210 i. සාලම්බිහිකුලේ 02. සෙට්ටිකුලේ ප්‍රා.ලේ.කො. අක්කර 148 i. පාවට්කුලේ, සාලම්බිහිකුලේ 1:5	දැනටමත් අන්තර් අමාත්‍යාංශ කමිටු පූර්ව අනුමැතියට යටත්ව ඉඩම් නිදහස් කිරීමට කටයුතු කර ඇති බැවින්	අදාල ඉඩම් කොටස් මුහුදුබඩපත්තුව ප්‍රාදේශීය ලේකම් වෙත හා ඔඩුසුඩුන් ප්‍රා.ලේකම් වෙත ලබාදීම පිණිස, ඉඩම් කොමසාරිස් ජනරාල් වෙත නිදහස් කිරීම අනුමත කරන ලදී. අදාල ඉඩම් කොටස් වවනියාව දිස්ත්‍රික්කයේ ප්‍රාදේශීය ලේකම් වෙත හා සෙට්ටිකුලේ ප්‍රාදේශීය ලේකම් වෙත ලබාදීම පිණිස, ඉඩම් කොමසාරිස් ජනරාල් වෙත නිදහස් කිරීම අනුමත කරන ලදී.	කොන් දේශී

61
?

<p>මන්නාරම දිස්ත්‍රික්කය</p> <p>i. පළාටිකුලි අක් 100 ii. මර්වකුඩම් අක් 100 iii. කර්කුලි අක් 80 iv. කක්කයන්කුලි අක් 500 v. යන්තාර්/විධිකල් අක් 300</p> <p style="text-align: right;"><u>1080</u></p>				<p>අදාල දාම කොටස්</p> <p>පලාටිකුලි, මර්වකුඩම්, කක්කයන්කුලි, යන්තාර්/විධිකල් වෙත ප්‍රාදේශීය ලේකම්වරුන් වෙත ලබාදීම. පිණිස, ඉඩම් කොමසාරිස් ජනරාල් වෙත නිදහස් කිරීම අනුමත කරන ලදී.</p>
<p>09</p> <p>EMD/L/05/02/04/35</p>	<p>සාලියවැව පොලීස් ස්ථානය පවත්වාගෙන යනු ලබන ඉඩම - ප්‍රාදේශීය ලේකම්, කරුවලගස්වැව</p>	<p>පුත්තලම දිසාවේ, කරුවලගස්වැව ප්‍රා.ලේ කොට්ඨාශයේ, පුත්තලම අධිකාරියේ, පුලියන්කුල පිටුවට අයත් හෙක්: 0.2839 ට</p>	<p>එම ඉඩමේ දැනටමත් සාලියවැව පොලීස් ස්ථානය පවත්වාගෙන යන බැවින් ද, එම ඉඩම නිදහස් කිරීම නිසා පාරිසරික හා සාමාජීය බලපෑම ඇති නොවන බැවින්ද, අත්‍යාවශ්‍ය කටයුත්තක් වන බැවින් හා අදාල පියවිලි සපුරා ඇති බැවින්</p>	<p>අදාල ඉඩම් කොටස කරුවලගස්වැව ප්‍රාදේශීය ලේකම් වෙත ලබාදීම සඳහා ඉඩම් කොමසාරිස් ජනරාල් වෙත නිදහස් කිරීම අනුමත කරන ලදී.</p>
<p>10</p> <p>EMDL/03/02/02/102/2012</p>	<p>ගෝනගලතැන්න වැව වාරි මාර්ග ව්‍යාපෘතිය ඉදි කිරීම සඳහා ඉඩමක් ඉල්ලීම.</p>	<p>මහනුවර දිසාවේ, මැදුම්බර ප්‍රා.ලේ කොට්ඨාශයේ, තෙල්දෙණිය අධිකාරියේ, කරල්ලියද්ද බිට්ටුපුටු අයත් හෙක්: 0.8 ට</p>	<p>මෙම ස්ථානයේ මෙයට පෙර වැවක් තිබී ඇති බැවින්ද, මෙම වැව ඉදි කිරීමෙන් අහිතකර පාරිසරික බලපෑමක් ඇති නොවන බැවින් සහ අදාල පියවිලි සපුරා ඇති බැවින්</p>	<p>වැව ඉදිකිරීම සඳහා අදාල වන සංරක්ෂණ දෙපාර්තමේන්තුවට අයත් ඉඩම් කොටස මැදුම්බර ප්‍රාදේශීය ලේකම් වෙත ලබා දීමට ඉඩම් කොමසාරිස් ජනරාල් වෙත නිදහස් කිරීම අනුමත කරන ලදී.</p>

තවද, ඉඩම භාර දීමේදී අංක 04/2010 අමාත්‍යාංශ වකුලේඛය අනුව කටයුතු කළ යුතු බවද දන්වා සිටින අතර, අදාළ ඉඩම වල මායිම් අනුව වට මැනුම් කර, පසුව අදාළ ප්‍රාදේශීය ලේකම්ගෙන් පිහිටුවන ලබාගෙන, එම පිහිටුවන පිටපතක් මා වෙත ද එවීමට කටයුතු කරන ලෙස වැඩි දුරටත් දන්වා සිටිමි.


මහින්ද සෙනෙවිරත්න
 ජ්‍යෙෂ්ඨ නියෝජ්‍ය වන සංරක්ෂක
 (පරිසර කළමනාකරණ)

අත්කළේ: කේ.පී. ආරියදාස
 වන සංරක්ෂක ජනරාල්

පිටපත්:

- | | | | |
|-----|-----------------------------------------------------------------------------------------------------------|---|------------|
| 01. | ගරු. රිෂාඩ් බදුදේව් මැතිතුමා, කර්මාන්ත හා වාණිජ කටයුතු පිළිබඳ අමාත්‍ය සහ දිස්ත්‍රික් සංවර්ධන කමිටු සභාපති | - | කා.දැ.ගැ.ස |
| 02. | ලේකම්, නැවත පදිංචි කිරීම, සංවර්ධනය සහ ආරක්ෂාව පිළිබඳ ජනාධිපති කාර්ය සාධක බලකාය | - | කා.දැ.ගැ.ස |
| 03. | ඉඩම් කොමසාරිස් ජනරාල් | - | කා.දැ.ගැ.ස |
| 04. | දිස්ත්‍රික් ලේකම්, මන්නාරම | - | කා.දැ.ගැ.ස |
| 05. | ප්‍රාදේශීය ලේකම්, මුසලි | - | කා.දැ.ගැ.ස |
| 06. | ප්‍රාදේශීය ලේකම්, මාන්නෙයි වෙස්ට් | - | කා.දැ.ගැ.ස |
| 07. | ප්‍රාදේශීය ලේකම්, මඩු | - | කා.දැ.ගැ.ස |
| 08. | ප්‍රාදේශීය ලේකම්, Nanattan | - | කා.දැ.ගැ.ස |
| 09. | කලාප නියෝජ්‍ය වන සංරක්ෂක, අනුරාධපුරය | - | කා.දැ.ගැ.ස |

කා.දැ.ගැ.ස


 එස්. එම්. ඩී. අරියරත්න
 සහකාර වන සංරක්ෂක
 වන සංරක්ෂණ හා සංවර්ධන
 මහ සංරක්ෂණ දෙපාර්තමේන්තුව
 කොළඹ 05.

02 APR 2013

වවිනියා - මන්නාරම නැවත පදිංචි කිරීමේ ගැටළු පිළිබඳ සාකච්ඡා

ගරු ආර්ථික සංවර්ධන අමාත්‍ය බැසිල් රාජපක්ෂ මැතිතුමාගේ ප්‍රධානත්වයෙන් පැවති මෙම රැස්වීම සඳහා පැවරුණු අමාත්‍ය සුසිල් ප්‍රේමජයන්ත සහ කර්මාන්ත හා වාණිජ අමාත්‍ය රිසාඩ් බ්‍රූර්දිත් යන අමාත්‍යවරුන් සහභාගී වූහ. 2013.03.25, දින ප.ව. 5.00ට ආර්ථික සංවර්ධන ගරු අමාත්‍යතුමන්ගේ කාර්යාලයේදී රැස්වීම පැවැත්වූහ.

ගැටළුව	කීරණය
<p>1. පැරණි ගම්මාන හා පදිංචි ස්ථාන ගැසට් නිවේදනයක් මඟින් වනාන්තර ලෙස ප්‍රකාශයට පත් කිරීමට පෙර ඒ ස්ථාන පිළිබඳ ස්ථානීය පරීක්ෂණයක් සිදු කොට අවශ්‍ය ක්‍රියා මාර්ග ගැනීම.</p>	<p>මෙම ඉඩම් ගැසට් කිරීමේදී උතුරු පළාතේ නැවත පදිංචි කිරීම පිළිබඳ ජනාධිපති කාර්ය සාධක බලකාය දැනුවත් කොට ඔවුන්ගේ නිරීක්ෂණ ද ලබා ගෙන ක්‍රියාත්මක කිරීම.</p>
<p>2. යුද්ධය නිසා අවතැන් වූ සිංහල හා මුස්ලිම් ජනතාව යළි පදිංචි කිරීමේදී දෙමළ ජනතාව යළි පදිංචි කිරීමේ ක්‍රමවේදය අනුගමනය කරමින් පවුල් ගණන, ලබා දිය යුතු ඉඩම් ප්‍රමාණය, පොදු කටයුතු සඳහා ලබා දෙන ඉඩම් ප්‍රමාණය ඇතුළත් වන පරිදි ජනාවාස එක ප්‍රදේශයකට ඇතුළත් වන පරිදි ජනාධිපති කාර්ය සාධක බලකාය කරන ඉල්ලීම පරිදි වන සංරක්ෂණ හා දෙපාර්තමේන්තුව හා මිනින්දෝරු දෙපාර්තමේන්තුව එක්ව අදාළ ඉඩම් කඩිනමින් දියාපතිවරයාට නිදහස් කිරීම.</p>	<p>ජනාධිපති කාර්ය සාධක බලකාය වන සංරක්ෂණ දෙපාර්තමේන්තුව මිනින්දෝරු දෙපාර්තමේන්තුව</p>
<p>3. මුස්ලිම් හා සිංහල මිනිසුන් එළවා දැමීමෙන් පසුව 1990 ඉඩම් නිරවුල් කිරීම යටතේ දෙමළ පවුල් පදිංචි කිරීම නිසා මුල් ඉඩම් අහිමි වී ඇති බැවින් මෙම අයට ඉඩම් කට්ටිවරිය පවත්වා ඉඩම් ලබාදීම.</p>	<p>දිස්ත්‍රික් ලේකම්, මන්නාරම දිස්ත්‍රික් ලේකම්, වවනියාව</p>
<p>දියාපතිවරයා වෙත නිදහස් කර ඇති ඉඩම් නැවත පදිංචි අයට ලබාදීමේදී දැව සංස්ථාව මඟින් අදාළ දැව ගවන් කිරීමට වඩා ගස්කොළො ආරක්ෂා වන පරිදි ඉඩම් මත ඇති ගස් රජය සතු දේපලක් ලෙස දියාපති / ප්‍රාදේශීය ලේකම් භාරයේ තබා ගෙන ඉඩම් කට්ටිකරුවන්ට ඉඩම් භාර දීම.</p>	<p>දිස්ත්‍රික් ලේකම්, වවනියාව/මන්නාරම/මුලතිව්</p>
<p>5. නැවත පදිංචි කිරීමේ කාර්යය කඩිනම් කිරීම සඳහා මිනින්දෝරු දෙපාර්තමේන්තුව හා වන සංරක්ෂණ දෙපාර්තමේන්තුව මඟින් ජනාධිපති කාර්ය සාධක බලකාය සඳහා නිලධාරීන් දෙදෙනෙකු නිදහස් කිරීම.</p>	<p>වන සංරක්ෂණ දෙපාර්තමේන්තුව මිනින්දෝරු දෙපාර්තමේන්තුව</p>

Sd/ef Cema

<p>6. ප්‍රදේශයේ නැවත පදිංචි කිරීමේ කාර්යයන් සාධනම් කිරීම සඳහා උතුරු පළාත් ආණ්ඩුකාරවරයා ප්‍රමුඛ වන සංරක්ෂණ දෙපාර්තමේන්තුව, මිනින්දෝරු දෙපාර්තමේන්තුව හා ජනාධිපති කාර්ය සාධක බලකායේ නිලධාරීන්ගේ අධීක්ෂණ වැඩසටහනක් කඩිනමින් සකස් කිරීම.</p>	<p>උතුරු පළාත් ආණ්ඩුකාරතුමා ජනාධිපති කාර්ය සාධක බලකාය වන සංරක්ෂණ දෙපාර්තමේන්තුව මිනින්දෝරු දෙපාර්තමේන්තුව</p>
<p>7. නැවත පදිංචි කිරීම සඳහා අවශ්‍ය සහාය ලබා දීම. එම ප්‍රදේශයේ වැව්, සුළු වාරි මාර්ග, ග්‍රාමීය වැනි අළුත්වැඩියා කිරීම සඳහා කඩිනමින් අවශ්‍ය කටයුතු යෙදීම.</p>	<p>ව්‍යාපෘති අධ්‍යක්ෂ ඉංජි.එස්.කේ. ලියනගේ මයා ව්‍යාපෘති අධ්‍යක්ෂ මොන්ටි රණතුංග මයා</p>
<p>8. Digital දත්ත පද්ධතිය ස්ථාපිත කිරීම සඳහා දැනට මිනින්දෝරු දෙපාර්තමේන්තුවේ පවත්නා දත්ත පද්ධතිය ගරු අමාත්‍යතුමාගේ ප්‍රයෝජනය දහා ස්ථාපිත කිරීම</p>	<p>තොරතුරු තාක්ෂණ අංශය ආර්ථික සංවර්ධන අමාත්‍යාංශය</p>
<p>9. මන්නාරම/වවුනියාව නැවත පදිංචි කිරීමේ වැඩසටහන 2013.04.19 වන දින ආරම්භ කිරීමටත් ඒ සඳහා වියළි ආහාර ද්‍රව්‍ය ලබාදීමට අවශ්‍ය කටයුතු යෙදීම.</p>	<p>අනුරාධ කුමාරසිරි මයා අධ්‍යක්ෂ/WFP</p>
<p>10. නැවත පදිංචි කිරීමේ ගම්මාන සඳහා විදුලිය ලබා දීම සඳහා උතුරු වසන්තය වැඩසටහන යටතේ අවශ්‍ය කටයුතු යෙදීම.</p>	<p>ජනාධිපති කාර්ය සාධක බලකාය</p>
<p>11. නැවත පදිංචි කිරීමේ ගම්මාන සැලසුම් කිරීම සඳහා මොරටුව විශ්ව විද්‍යාලයේ සහය ලබා ගැනීමට කටයුතු යෙදීම හා ජනාධිපති කාර්ය සාධක බලකාය සමඟ අදාළ කාර්යන් සිදු කිරීම.</p>	<p>ජනාධිපති කාර්ය සාධක බලකාය</p>



වන සංරක්ෂණ දෙපාර්තමේන්තුව

வன பரிபாலனத் திணைக்களம்

FOREST DEPARTMENT

ප්‍රධාන කාර්යාලය, පම්පත්පාය, නැ. පෙ. 3, බත්තරමුල්ල, ශ්‍රී ලංකාව.
நலைமம அலுவலகம், "சம்பத்தபாய", த. பெ. இல. 3, பத்தரமுல்லை, இலங்கை.
-lead Office, Sampathpaya, P. O. Box 3, Battaramulla, Sri Lanka

දුරකථන } 2866631
தொலைபேசி } 2866632
Telephones } 2875540

ෆැක්ස් } (94-1) 2866633
பெக்ஸ் }
Fax }
E-mail: Forest@sl.lk.

මගේ අංකය } EMDL/04/08/02/11/2012
எனது இல. }
My Ref. }

ඔබේ අංකය }
உமது இல. }
Your Ref. }

දිනය } 2013.04. 30
திகதி }
Date }

දිස්ත්‍රික් ලේකම්,
මන්නාරම.

අවතැන්වුවන් නැවත පදිංචි කිරීම සඳහා

වන සංරක්ෂණ දෙපාර්තමේන්තු පාලනය යටතේ පවත්නා ඉඩම් නිදහස් කිරීම.

මන්නාරම දිස්ත්‍රික්කයේ ඉහත කාර්යය සඳහා නිදහස් කිරීමට අත්තර් අමාත්‍යාංශ කමිටුව මගින් අනුමැතිය ලබා දී ඇති අක්කර 1080ක ප්‍රමාණය මෙම කාර්යය සඳහා යොදාගැනීමේ දී එම ඉඩම් තුළ පවත්නා ගස් රජය සතු දේපළක් ලෙස දිසාපති/ ප්‍රාදේශීය ලේකම් භාරයේ ආරක්ෂා කළයුතු බවට, මෙම කරුණ සම්බන්ධව, ගරු ආර්ථික සංවර්ධන අමාත්‍ය බැසිල් රාජපක්ෂ මැතිතුමාගේ ප්‍රධානත්වයෙන් සහ ගරු පරිසර හා පුනර්ජනනීය බලශක්ති අමාත්‍යතුමා හා කර්මාන්ත හා වාණිජ කටයුතු පිළිබඳ අමාත්‍යතුමාගේ සහභාගිත්වයෙන් 2013.03.25 වන දින පැවති රැස්වීමේදී උපදෙස් ලබා දෙන ලදී.

එම උපදෙස් අනුව, මේ වන විට මිනුම්දෝරු දෙපාර්තමේන්තුව මගින් වට මායිම් මැන ඉදිරිපත් කර ඇති අනුරේඛනවලට අදාල ඉඩම් කොටස් තුළ පවත්නා ගස් ද සමඟින් ප්‍රාදේශීය ලේකම්වරුන් මෙහි මෙම ඉඩම් නිදහස් කිරීමට කැපවූ කරන ලෙසට දිසා වන නිලධාරී වෙත උපදෙස් ලබා දී ඇත.

ඒ අනුව, දිසා වන නිලධාරී විසින් ප්‍රාදේශීය ලේකම්වරුන් වෙත භාර දෙන මෙම ඉඩම් තුළ පවත්නා ගස් ඉහත උපදෙස් අනුව ආරක්ෂා කිරීමටත්, ඉඩම් හිමිකම්පත් ලබා දීමේ දී එම බිම් කට්ටි තුළට ඇතුළත් වන ගස් සඳහන් කර රාජ්‍ය දේපළක් සේ ආරක්ෂා කිරීමට අවශ්‍ය කොන්දේසි ඇතුළත් කිරීමට කටයුතු කරන ලෙසටත් කාරුණිකව ඉල්ලා සිටිමි.

මහින්ද සෙනෙවිරත්න O/C
ජ්‍යෙෂ්ඨ නියෝජ්‍ය වන සංරක්ෂක
(පරිසර කළමනාකරණ)
වන සංරක්ෂක ජනරාල් වෙනුවට

පිටපත්:

- 01. ලේකම්, නැවත පදිංචි කිරීම් පිළිබඳ ජනාධිපති කාර්ය සාධක බලකාය
- 02. ප්‍රාදේශීය ලේකම්, මුසලි/ මාන්තෙයි වෙස්ට්/ මඩු
- 03. දිසා වන නිලධාරී මන්නාරම

කා.දැ.ගැ.ස

වන සංරක්ෂණ ජනරාල්
Conservator-General of Forests

286661
වන සංරක්ෂක
Conservator of Forests

මෙහෙයුම් / நடவடிக்கை / Operations } 2856624
පර්යේෂණ / ஆய்வு / Research } 2866628
පාලන / பரිபாலனம் / Administration } 2866625



ඉඩම් කොමසාරිස් ජනරාල් දෙපාර්තමේන්තුව

காணி ஆணையாளர் நாயகத்தின் திணைக்களம்
LAND COMMISSIONER GENERAL'S DEPARTMENT

ඉඩම් මහලේකම් කාර්යාලය,
 නො: 1200/6, රජමල්වත්ත පාර, බත්තරමුල්ල.
 இல: 1200/6, ரஜமல்வத்த வீதி, பத்தரமுல்ல.
No: 1200/6, Rajamalwatta Road, Battaramulla.

ෆැක්ස්
 பெக்ஸ் } 011-2864051
 Fax

ඊමේල්
 ஈ-மெயில் } landcom@landcommdept.gov.lk
 E-mail

දිනය
 திகதி } 2013.01.
 DATE

මගේ අංකය } 3/4/1/LLRC
 எனது இல }
 MY NO }

ඔබේ අංකය
 உமது இல }
 YOUR NO }

වක්‍රලේඛ අංකය: 2013/01

උතුර හා නැගෙනහිර පළාත් වල සියළු ප්‍රාදේශීය ලේකම්වරුන්,

උතුර හා නැගෙනහිර පළාත්වල පශ්චාත් යුධ ගැටුම් සමයේ රජයේ ඉඩම් වලට අදාළ ගැටළු විසඳීමේ කඩිනම් වැඩසටහන

1. හැඳින්වීම

උතුර හා නැගෙනහිර පළාත්වල පැවති ගැටුම්කාරී වාතාවරණය නිමවීමෙන් පසුව එම පළාත්වල ජනතාවගේ ජන ජීවිතය තහා සිටුවීමේදී කඩිනමින් විසඳුම් ලබාදිය යුතු ගැටළුවක් ලෙස එම ප්‍රදේශවල පවත්නා ඉඩම් ගැටළු හඳුනාගෙන ඇත. ඒ අතුරින් රජයේ ඉඩම්වලට අදාළ ගැටළු කඩිනමින් විසඳීම සඳහා විශේෂ වැඩසටහනක් මෙම දෙපාර්තමේන්තුව මගින් (ඉඩම් හා ඉඩම් සංවර්ධන අමාත්‍යාංශයේ අධීක්ෂණය යටතේ) සකස් කර ක්‍රියාත්මක කිරීමේ අවශ්‍යතාවය උගත් පාඩම් හා ප්‍රතිසංධාන කොමිසම් සහ වාර්ථාවේ නිර්දේශ ක්‍රියාත්මක කිරීම සම්බන්ධයෙන් ක්‍රියා කිරීමට පත් කරන ලද විශේෂ නිලධාරී කමිටුව මගින්ද නිර්දේශ කරනු ලැබ ඇත. ගරු ඉඩම් හා ඉඩම් සංවර්ධන අමාත්‍යතුමා මගින් "උතුර හා නැගෙනහිර පළාත්වල ඉඩම් කළමනාකරණ කටයුතු විධිමත් කිරීම" මැයෙන් ඉදිරිපත් කරනු ලැබූ අංක 11/0737/533/015 දරණ 2011.03.07 දිනැති අමාත්‍ය මණ්ඩල පත්‍රිකාව අනුව 2011.05.04 දින අමාත්‍ය මණ්ඩලය විසින් ගනු ලැබූ ප්‍රතිපත්තියේ තීරණ ක්‍රියාත්මක කිරීමේ අවශ්‍යතාවයද ඉහත නිර්දේශද සැලකිල්ලට ගෙන එම පළාත්වල රජයේ ඉඩම්වලට අදාළ වන්නාවූ ගැටළු විසඳීම සඳහා 2013 හා 2014 වර්ෂ දෙක තුළ කඩිනමින් ක්‍රියාත්මක කළ යුතු කාර්යයන් පිළිබඳ මාර්ගෝපදේශ මෙම වක්‍රලේඛයෙන් හඳුන්වා දී ඇත.

මෙම වැඩසටහන ක්‍රියාත්මක කිරීමේදී පවත්නා නීති රීතිවලට අනුකූලව මෙම වක්‍රලේඛයේ මාර්ගෝපදේශද අනුගමනය කරමින් අදාළ පළාත්වල පළාත් ඉඩම් කොමසාරිස්වරුන් සහ ප්‍රාදේශීය ලේකම්වරුන් තම කාර්ය මණ්ඩලය සහ සම්පත් ඵලදායී ලෙස යොදා ගනිමින් මෙම දෙපාර්තමේන්තුව සමඟ මනා සම්බන්ධීකරණයකින් යුතුව හා ඉහළ ප්‍රමුඛත්වයක් ලබා දෙමින් මෙම වැඩසටහන ක්‍රියාත්මක කළ යුතුයි. වැඩසටහන ක්‍රියාත්මක කිරීම සඳහා අවශ්‍ය අතිරේක අරමුදල් හා භෞතික සම්පත් සැපයීමත් සම්බන්ධීකරණය, අධීක්ෂණය හා මගපෙන්වීමත් මෙම දෙපාර්තමේන්තුව විසින් ඉටු කරනු ලැබේ. වැඩසටහනේ ප්‍රගතිය සමාලෝචනය කිරීම හා අධීක්ෂණ කටයුතු සඳහා එම පළාත්වල දිස්ත්‍රික් ලේකම්වරුන්ගේ සහයද ලබා ගැනීමට ක්‍රියා කෙරෙනු ඇත.

2. ක්‍රියාත්මක වැඩසටහන

ක්‍රියාත්මක වැඩසටහන ප්‍රධාන කොටස් දෙකක් වශයෙන් ක්‍රියාත්මක වේ. එනම් ;

1. ගැටළු හඳුනාගැනීම
2. ගැටළු විසඳීම

2.1 ගැටළු හඳුනාගැනීම

2.1.1 උතුරු හා නැගෙනහිර පළාත්වල අඛණ්ඩව පදිංචිව සිටින, ප්‍රදේශ අත්හැර ගොස් ගොස් සිටින නැවත පදිංචි වූ සහ එසේ නැවත පදිංචි වීමට අපේක්ෂාවෙන් සිටින රජයේ ඉඩම්වල ගැටළු පවතින සියළුම දෙනාට තමන්ගේ ගැටළු ඉදිරිපත් කිරීම සඳහා අවස්ථාවක් ලබාදීම සඳහා ජාත්‍යන්තර දැනුවත් කිරීම සඳහා පුළුල් ප්‍රචාරයක් ලබා දිය යුතුයි. මෙම ප්‍රචාරය ලබා මට්ටම්න් මෙම දෙපාර්තමේන්තුව විසින් සිදුකරනු ලබන අතර ප්‍රාදේශීය ලේකම්වරු ප්‍රාදේශීය මට්ටමින් ප්‍රචාරක කටයුතු සිදු කළ යුතුයි.

2.1.2 ගැටළු ඉදිරිපත් කිරීම සඳහා ඇමුණුම I ආකෘතිය භාවිත කළ යුතුයි. මෙම ආකෘතිය දෙකකි.

- i. ඉඩම් නොමැති හෝ ඉඩම් අහිමි වූ පුද්ගලයන්ගේ විස්තර ඉදිරිපත් කිරීම
- ii. රජයේ ඉඩම්වලට අදාළව පුද්ගලයින් මුහුණපා ඇති වෙනත් ගැටළු ඉදිරිපත් කිරීම

2.1.3 අදාළ ආකෘතිය මගින් තම ගැටළු අදාළ කොට්ඨාශයේ ප්‍රාදේශීය ලේකම් වෙත ඉදිරිපත් කිරීමට මහජනයා දැනුවත් කිරීමට ප්‍රාදේශීය ලේකම්වරුන් ක්‍රියා කළ යුතුයි. මෙවැනි ගැටළු විස්තර දැනටමත් ප්‍රදේශීය ලේකම්වරුන් වෙත විවිධාකාරයෙන් ඉදිරිපත්ව තිබිය හැකි තොරතුරුද ගැටළු විසඳීමේ වැඩසටහන සඳහා යොදාගැනීමට ප්‍රාදේශීය ලේකම්වරුන්ට තැන.

2.1.4 ගැටළු පිළිබඳ තොරතුරු වාර්ථා කරගැනීම සහ විසඳීම සඳහා යොමු කිරීම :-
2.1.2 හි සඳහන් ගැටළු වර්ගීකරණය අනුව දැනට ඉදිරිපත්ව ඇති සහ ඉදිරිපත් වනු ලබන පිළිබඳ වාර්ථා වෙත වෙනම CR පොත් දෙකක අනුපිළිවෙලින් සටහන් කර ගත යුතුයි. ඇමුණුම II, III ආකෘතියන් භාවිතා කරන්න.

අදාළ ගැටළු වාර්ථාවල සටහන් කරගෙන එහි අනුපිළිවෙලින් යොදාගනු ලබන ලියාපදිංචි සහිතව ගැටළුව ලැබුණු බවට ලදුපතක් ඇමුණුම IV ආකෘතිය අනුව සකස් කරගෙන ප්‍රාදේශීය ලේකම් කාර්යාලයේ බලය පවරනු ලැබූ නිලධාරියකු මගින් නිකුත් කරන්න. එම ලියාපදිංචි මෙම ගැටළු විසඳීමේ කාර්යයන් අවසන් වන තෙක් ගැටළුවට අදාළ යොමු අංකය ලෙස භාවිතා කරන්න.

මෙහෙය (විශාලතම කාර්යය) ලෙසට ගැටළු අදාළ වර්ගීකරණය යටතේ ගැටළු විසඳීමේ උපදා වැඩසටහන් සඳහා සඳහා ලැබුණු සිලිකවලින් යොමු කළ යුතුයි.

2.2 ගැටළු විසඳීමේ වැඩසටහන :-

ගැටළු විසඳීම පහත සඳහන් උප වැඩසටහන් දෙකක් යටතේ සිදු කළ යුතුයි.

- i. ඉඩම් නොමැති හෝ ඉඩම් අහිමි වූ පුද්ගලයින් වෙත ඉඩම් බෙදාදීම
- ii. පුද්ගලයින් මුහුණදී ඇති රජයේ ඉඩම්වලට අදාළ විවිධ ගැටළු විසඳීම

2.2.1 ඉඩම් නොමැති හෝ ඉඩම් අහිමි වූ පුද්ගලයින් වෙත ඉඩම් බෙදාදීම :-

ඉඩම් බෙදාදීම කොටස් දෙකක් ලෙස වෙන් කළ හැක. එනම් ;

- i. ඉඩම් නොමැති පුද්ගලයින්ට ඉඩම් බෙදාදීම
- ii. ඉඩම් අහිමි වූ පුද්ගලයින් වෙත ඉඩම් බෙදාදීම

2.2.1.1 ඉඩම් නොමැති පුද්ගලයින්ට ඉඩම් බෙදාදීම :-

ගැටුම් පැවති ප්‍රාදේශීය ලේකම් කොට්ඨාශවල පීඩාවට පත් පුද්ගලයින්ගේ ඉඩම්වලට අදාළව පවත්නා ගැටළු විසඳා අවසන් වන තෙක් ඉඩම් නොමැති අයට අළුතින් ඉඩම් බෙදාදීම සිදු නොකළ යුතු බවට අමාත්‍ය මංඩලය විසින් ප්‍රතිපත්තිමය තීරණයක් ගෙන ඇත. එහෙත් රජය අනුමත කළ සංවර්ධන ව්‍යාපෘති සඳහා ඉඩම් ලබාදීමට බාධාවක් නැත.

ගැටුම් පැවති ප්‍රාදේශීය ලේකම් කොට්ඨාශවල ඉඩම් නොමැති පුද්ගලයින් විසින් ඉදිරිපත් කරනු ලබන තොරතුරු වාර්තා කර තබාගෙන එම පුද්ගලයින් වෙත ඉඩම් බෙදාදීම පසුවට කල්තැබිය යුතුයි.

2.2.1.2 ඉඩම් අහිමි වූ පුද්ගලයින් වෙත ඉඩම් බෙදාදීම :-

ගැටුම් පැවති කාලය තුළ තම ඉඩම්වලින් ඉවත්වීම හෝ පලවාහරිනු ලැබීම නිසා ප්‍රදේශයෙන් ඉවත් වූ පුද්ගලයින්ට ගැටුම්වලින් පසුව නැවත එම ඉඩම් අහිමිවී ඇති අවස්ථාවන් හඳුනාගෙන ඇත. රාජ්‍ය ආයතන සහ ත්‍රිවිධ හමුදාවල පරිපාලනය යටතේ සංවර්ධනය සඳහා යොදාගෙන තිබීම හෝ වෙනත් පුද්ගලයින් ස්ථිර ලෙස පදිංචිව සිටීම වැනි හේතු නිසා එසේ පුද්ගලයින් සතු ඉඩම් අහිමිවී තිබිය හැක. එවැනි ඉඩම් නැවත ලබාගැනීම ප්‍රායෝගිකව අපහසු අවස්ථාවලදී එම ප්‍රදේශවලින්ම සුදුසු ඉඩම් හඳුනාගෙන ඔවුන්ගේ කැමැත්ත මත විකල්ප ඉඩම් ලෙස බෙදාදීමට ක්‍රියා කළ යුතුයි. පුද්ගලික ඉඩම් හෝ රජයෙන් දීමනාපත්‍ර මත බෙදාදී තිබූ ඉඩම් වෙනුවට විකල්ප ඉඩම් ලබා දෙන්නේ නම් අදාළ ඉඩම් අත්පත් කර ගැනීමේ ක්‍රියාවලියේදී වන්දි තක්සේරු කිරීමට අනුකූලව මෙම විකල්ප ඉඩම් ලබාදීම සිදු කළ යුතු වේ. අදාළ ප්‍රදේශවල අනාවසරයෙන් රජයේ ඉඩම්වල පදිංචිව සිටි ඉවත් වූ පුද්ගලයින්ගේ එම අනාවසර ඉඩම් අහිමිවී ඇත්නම් හා ඔවුන් ඉඩම් ලැබීම සඳහා සුදුසුකම් ලබන්නේ නම් ඔවුන් සඳහාද විකල්ප ඉඩම් ලබාදීමට සැලකිල්ලට ගතහැකිය.

මෙසේ ඉඩම් බෙදාදීම ඉඩම් කවචේරි පැවැත්වීමෙන් පමණක් සිදු කළ යුතුයි. ඒ සඳහා මාගේ 2008.08.20 දිනැති අංක 2008/4 දරණ වක්‍රලේඛයේ විධිවිධාන අනුගමනය කළ යුතුයි. එහෙත් එම වක්‍රලේඛයේ උපදෙස් ප්‍රකාරව ඉඩම් නොමැති තැනැත්තන් හඳුනාගෙන ලියාපදිංචි කිරීමේ ක්‍රමවේදය වෙනුවට මෙම වක්‍රලේඛය යටතේ ලබාගන්නා තොරතුරු භාවිතයට ගත හැකියි.

බෙදාදීම සඳහා ඉඩම් තෝරාගැනීමේදී අදාළ ඉඩම් වෙනත් කිසිවකු නීත්‍යානුකූලව අයිතිවාසිකම් ගොතියන ඒවා බවට ප්‍රාදේශීය ලේකම්වරු සෑහීමට පත්විය යුතුයි.

ඉඩම් බෙදාදීමට පෙර ඉඩම් කවචේරි යෝජනාව නියමිත බලධාරියා වෙත ඉදිරිපත් කර අනුමැතිය ලබා ගැනීමට ප්‍රාදේශීය ලේකම්වරු ක්‍රියා කළ යුතුයි.

ඉඩම් බෙදාදීමේ ඒකකය හා වෙනත් කාරණා සම්බන්ධයෙන් 2008/4 වක්‍රලේඛය, ඉඩම් බෙදාදීමට අදාළ අනෙකුත් වක්‍රලේඛ උපදෙස්, පළාත් ඉඩම් කොමසාරිස්ගේ උපදෙස් හා අදාළ ඉඩම් නියෝග අදාළ කරගත යුතුයි.

2.2.2 පුද්ගලයින් මුහුණ දී ඇති රජයේ ඉඩම්වලට අදාළ විවිධ ගැටළු විසඳීම :-

2.2.2.1 ගැටළු හඳුනාගැනීමේ ආකෘතිය අනුව ලබාගත් තොරතුරු වාර්තා අනුව ග්‍රාම නිලධාරී වසම් මට්ටමින් හඳුනාගත් ගැටළු විසඳීම සඳහා වැඩසටහනක් සකස් කරගෙන ක්‍රියාත්මක කිරීමට ප්‍රාදේශීය ලේකම්වරුන් විසින් පියවර ගත යුතුයි.

2.2.2.2 කොට්ඨාශ දින පැවැත්වීම

හඳුනාගෙන වර්ගීකරණය කරගත් ගැටළු විසඳීම සඳහා ග්‍රාම නිලධාරී කොට්ඨාශ මට්ටමින් හෝ එම කොට්ඨාශ කීපයකට එකක් බැගින් හෝ සුදුසු පරිදි කොට්ඨාශ දින සංවිධානය කර පැවැත්විය යුතුයි. එම කොට්ඨාශ දින සඳහා ප්‍රාදේශීය ලේකම් සහභාගී විය යුතු අතර ඊට අමතරව සහකාර ප්‍රාදේශීය ලේකම්, ඉඩම් නිලධාරී, ජනපද නිලධාරී, ක්ෂේත්‍ර උපදේශක, ඉඩම් කළමනාකරණ සහකාරවරුන්, ග්‍රාම නිලධාරී සහභාගී කරගත හැකියි. මෙම කටයුතුවලට සහාය සඳහා ප්‍රාදේශීය ලේකම් කාර්යාලවලට අනුයුක්ත කර ඇති උපාධිධාරී අභ්‍යාසලාභීන්/ වැඩසටහන් නිලධාරීන්ද සම්බන්ධ කරගත හැක. තවද පළාත් ඉඩම් පාලන දෙපාර්තමේන්තුවේ සහ ඉඩම් කොමසාරිස් ජනරාල් දෙපාර්තමේන්තුවේ නිලධාරීන්ගේ සහායද අවශ්‍ය අවස්ථාවලදී ලබාගත හැක. එමෙන්ම මිනින්දෝරු දෙපාර්තමේන්තුව, පුරාවිද්‍යා දෙපාර්තමේන්තුව, වන සංරක්ෂණ දෙපාර්තමේන්තුව වැනි අදාළ වියහැකි දෙපාර්තමේන්තුවල ප්‍රාදේශීය මට්ටමේ නිලධාරීන්ද අවශ්‍යතාවය අනුව සහභාගී කරවා ගත හැක.

කොට්ඨාශ දිනවලදී කලින් හඳුනාගත් ගැටළුවලට අදාළව අවශ්‍ය කාර්යාලීය තොරතුරුද අදාළ අනෙකුත් පාර්ශවයන්ද කැඳවාගෙන ගැටළු විසඳීම සඳහා කඩිනම් ක්‍රියාමාර්ග ගත යුතුයි.

මෙම ගැටළුවලට අදාළව ක්ෂේත්‍ර පරීක්ෂණ පැවැත්වීමටත් අවශ්‍ය අවස්ථාවලදී එම පරීක්ෂණ පවත්වා විසඳුම් ලබාදීමට ප්‍රාදේශීය ලේකම්වරු ක්‍රියා කළ යුතුයි. පළාත් ඉඩම් කොමසාරිස් හෝ මා වෙතින් විසඳුම් ක්‍රියාමාර්ග සඳහා අනුමැතිය ලබාගත යුතු අවස්ථාවලදී එසේ කඩිනමින් යොමුකර අනුමැතිය ලබාගත යුතුයි.

ප්‍රාදේශීය ලේකම්වරුන් විසින් විසඳුම් ලබාදීමට අපහසු ගැටළු ඊළඟ පියවර ලෙස ජංගම සේවා මඟින් විසඳීම සඳහා යොමු කළ යුතුයි.

2.2.2.3 ජංගම සේවා වැඩසටහන් පැවැත්වීම

ප්‍රාදේශීය ලේකම්වරුන් විසින් හඳුනාගත් ගැටළු කොටසක දින වැඩසටහන් මඟින් විසඳීමට ක්‍රියා කිරීමෙන් පසු එම වැඩසටහන් මඟින් විසඳීමට නොහැකි සංකීර්ණ ගැටළු ප්‍රාදේශීය ලේකම් කොටසක මට්ටමින් පවත්වන ජංගම සේවා සඳහා යොමුකළ යුතුයි. මෙම ජංගම සේවා සඳහා ගැටළුවලට අදාළ තොරතුරු සුමඟ අදාළ වන සියළුම නිලධාරීන්ද සියළු පාර්ශවකරුවන්ද සහභාගී කරවිය යුතුයි. මෙම ජංගම සේවා සඳහා පළාත් ඉඩම් කොමසාරිස් දෙපාර්තමේන්තුවේ නිලධාරීන් ඉඩම් විෂයට සම්බන්ධීක වෙනත් රාජ්‍ය ආයතනවල නිලධාරීන්ද සහභාගී කරවාගත යුතුවේ.

2.2.3.4 අවසරපත්‍ර විනාශ වූ හෝ අස්ථානගත වූ ඉඩම්

කලින් බෙදා දී බලපත්‍ර නිකුත් කර තිබූ ඉඩම්වලට අදාළව මුල් බලපත්‍ර සහ/හෝ ප්‍රාදේශීය ලේකම් කාර්යාලවල ඊට අදාළ ලෙජර / බලපත්‍ර පිටපත් ආදිය විනාශ වී හෝ අස්ථානගතවී ඇති අවස්ථාවල එවැනි ගැටළු විසඳීම සඳහා පළාත් ඉඩම් කොමසාරිස් වෙත ඉදිරිපත් කර උපදෙස් ලබාගත යුතුයි. එවැනි ලියවිලි යාවත්කාලීන කිරීම සඳහා ඉඩම් කවිවේරි ක්‍රමවේදය මඟින් නැවත තෝරා ගැනීමක් සිදු කර බලපත්‍ර නිකුත් කිරීමට පියවර ගත යුතුයි. ප්‍රාදේශීය ලේකම් කාර්යාලයේ බලපත්‍ර පිටපත්, ලෙජර ආදිය ඇති අවස්ථාවල ආරවුලක් නොමැතිව බලපත්‍රකරු හෝ නිත්‍යානුකූල උරුමකරුවන් අදාළ ඉඩමේ පදිංචිව සිටින්නේ නම් බලපත්‍රකරුගේ හෝ උරුමකරුගේ ඉල්ලීම මත බලපත්‍ර පිටපත් නිකුත් කිරීම ප්‍රාදේශීය ලේකම් විසින් සිදුකළ හැක.

2.2.3.5 වාර්ෂික අවසරපත්‍ර නිකුත් කර තිබූ ඉඩම්

වාර්ෂික අවසරපත්‍ර නිකුත් කර ඇති ඉඩම්වල අඛණ්ඩව පදිංචියට සිටින්නේ නම් සහ මේ දක්වා අඛණ්ඩව වාර්ෂිකව අළුත්කර ඇත්නම් මිස අනෙකුත් වාර්ෂික අවසරපත්‍ර තවදුරටත් අළුත් කිරීම නොකළ යුතුයි. එවැනි වාර්ෂික අවසරපත්‍ර සහිත ඉඩම්වල මුල් අවසරපත්‍රකරුවන් අයිතිවාසිකම් ඉදිරිපත් කරන්නේ නම් හා නිරවුල්ව භුක්ති විඳින්නේ නම් ඉඩම් කවිවේරි මඟින් තෝරා ගැනීමට යොමු කළ යුතුයි. ඒ අනුව තෝරාගෙන අදාළ පරිදි ඉඩම් සංවර්ධන ආඥා පනත යටතේ අවසරපත්‍ර හෝ දීර්ඝ කාලීන බදුකර නිකුත් කිරීමට පියවර ගත යුතුයි.

3. පොදු ආරුණික

3.1 ක්‍රියාත්මක කරන නිලධාරීන් පුහුණු කිරීම මෙම වැඩසටහනට සෘජුව සම්බන්ධවන සියළුම නිලධාරීන් වැඩසටහන පිළිබඳව දැනුවත් කිරීම සඳහා පුහුණු වැඩසටහන් පැවැත්වීමට ක්‍රියා කරනු ලැබේ.


3.2 මෙම වැඩසටහන වර්ෂ 2ක් තුළ ක්‍රියාත්මක කර අවසන් කිරීමට අපේක්ෂිතය. වැඩසටහන මෙහෙයවීම ඉඩම් කොමසාරිස් ජනරාල් දෙපාර්තමේන්තුව සහ උතුරු සහ නැගෙනහිර පළාත් ඉඩම් පාලන දෙපාර්තමේන්තු විසින් සිදුකරනු ලැබේ. ඉඩම් කොමසාරිස් ජනරාල් දෙපාර්තමේන්තුවේ ප්‍රධාන කාර්යාලයේ මෙහෙයුම් අංශයක් පිහිටුවනු ලැබේ.

3.3 කොට්ඨාශ දින පැවැත්වීම, ජංගම සේවා වැඩසටහන් පැවැත්වීම සහ පුහුණු වැඩසටහන් පැවැත්වීම සඳහා අවශ්‍ය වාහන පහසුකම් ඉන්ධන, නිලධාරීන් සඳහා මූල්‍ය ප්‍රතිපාදන, ගමන් වියදම් ආදිය අතිරේකව සැපයීමට ක්‍රියා කෙරේ. මේ සඳහා අත්‍යාවශ්‍ය කාර්යාලීය උපකරණ සහ ලිපිද්‍රව්‍ය ආදියද සැපයීමට අපේක්ෂා කෙරේ.

3.4 මෙම වැඩසටහන් ප්‍රගතිය විමසා බැලීමේ පසු විපරම් වැඩසටහන් ඉඩම් කොමසාරිස් ජනරාල් දෙපාර්තමේන්තුව විසින් ක්‍රියාත්මක කෙරේ. ඒ සඳහා දිසාපතිවරුන් සහ පළාත් ඉඩම් කොමසාරිස්වරුන්ගේ සහායද ලබාගනු ඇත.

3.5 දීමනාපත්‍ර/ ප්‍රදානපත්‍ර විනාශ වීම/අස්ථානගත වීම සම්බන්ධ ගැටළුවලට විසඳුම් ලබා දීම සඳහා සුදුසු වැඩපිළිවෙලක් රෙජිස්ට්‍රාර් ජනරාල් දෙපාර්තමේන්තුව විසින් ක්‍රියාත්මක කරනු ඇතැයි අපේක්ෂා කරනු ලැබේ.

3.6 වැඩසටහන ක්‍රියාත්මක කිරීමේදී පැනනගින විශේෂිත ගැටළු සම්බන්ධයෙන් පළාත් ඉඩම් කොමසාරිස්වරුන්ගේ අදහස්ද සැලකිලිලට ගෙන මවිසින් අවශ්‍ය උපදෙස් වරින්වර අවස්ථාවේවන පරිදි නිකුත් කරනු ලැබේ.


ආර්.පී.ආර්.රාජපක්ෂ,
ඉඩම් කොමසාරිස් ජනරාල්.

විවරණ: 1. ජනාධිපති ලේකම්

2. අග්‍රාමාත්‍ය ලේකම්

3. ලේකම් - රාජ්‍ය ආරක්ෂක හා නාගරික සංවර්ධන අමාත්‍යාංශය

4. ලේකම් - රාජ්‍ය පරිපාලන හා ස්වදේශ කටයුතු අමාත්‍යාංශය

5. ලේකම් - ඉඩම් හා ඉඩම් සංවර්ධන අමාත්‍යාංශය

6. රෙජිස්ට්‍රාර් ජනරාල්

7. මැනුම්පති

8. හිමිකම් නිරවුල් කිරීමේ කොමසාරිස් ජනරාල්

6. දිස්ත්‍රික් ලේකම් - යාපනය/කිලිනොච්චිය/මන්නාරම/මුලතිව්/වවුනියාව/
ත්‍රිකුණාමලය/මඩකලපුව/අම්පාර

7. පළාත් ඉඩම් කොමසාරිස් - උතුරු පළාත/ නැගෙනහිර පළාත

8. නියෝජ්‍ය ඉඩම් කොමසාරිස්/ සහකාර ඉඩම් කොමසාරිස් - අම්පාර/
ත්‍රිකුණාමලය/කන්තලේ

කාරුණික

දැන ගැනීම

සඳහා

අවශ්‍ය කටයුතු

සඳහා

රජයේ ඉඩම් ආශ්‍රිත ගැටළු ඉදිරිපත් කිරීම

ප්‍රාදේශීය ලේකම් කොට්ඨාශය :

ග්‍රාම නිලධාරී වසම :

අනු අංකය



1. අයදුම්කරුගේ සම්පූර්ණ නම :

2. වර්තමාන ලිපිනය :

3. දුරකතන අංකය :

4. පවුලේ අනෙක් සාමාජිකයින්ගේ නම් :

i.

ii.

iii.

iv.

v.

5. ගැටළුවට අදාළ ඉඩමේ පිහිටීම (දන්නා තොරතුරු ඇතුළත් කරන්න) :

i. ගම :

ii. මායිම් :

• උතුරට :

• දකුණට :

• බස්නාහිරට :

• නැගෙනහිරට :

iii. පිඹුරු අංකය :

iv. කට්ටි අංකය :

6. ඉඩමේ ගැටළුව (කෙටියෙන් විස්තර කරන්න) :

.....
.....
.....
.....
.....

ලදුපත

නම : ග්‍රාම නිලධාරී වසම :

ලිපිනය :

"උතුරු හා නැගෙනහිර පළාත්වල පශ්චාත් යුධ ගැටුම් සමයේ රජයේ ඉඩම් වලට අදාළ ගැටළු විසඳීමේ කඩිනම් වැඩ සටහන" යටතේ ඔබ විසින් ඉදිරිපත් කරන ලද ගැටළුව මෙම කාර්යාලයට ලැබුණු බවත් එය පැහැන සඳහන් ලියාපදිංචි අංකය යටතේ ලියාපදිංචි කරගෙන ඇති බවත් කාරුණිකව දන්වමි.

ඔබගේ ගැටළුව විසඳීම සඳහා යථා කාලයේදී කටයුතු කරන හෙයින් කරුණාකර ඒ සඳහා අවශ්‍ය තොරතුරු සුදානම් කරගෙන තබාගන්න. මෙම ලදුපත ලඟ තබාගෙන ඔබව කැඳවන අවස්ථාවකදී හෝ ඔබ විසින් මේ ගැන විමසීම් කරන අවස්ථාවලදී ඉදිරිපත් කරන ලෙස වැඩිදුරටත් ඉල්ලමි.

ගැටළුව ලියාපදිංචි කිරීමේ අංකය :

දිනය :

.....
ප්‍රාදේශීය ලේකම් වෙනුවට

රජයේ ඉඩම් ගැටළු විසඳීමේ වාර්තාව

ලියාපදිංචි අංකය	ලැබුණු දිනය	අයදුම්කරුගේ නම	ලිපිනය	ග්‍රා.නි. වසම	ගැටළුවේ ස්වභාවය	වෙනත් විශේෂ තීරණ

07.05.2013

Eastern Provincial Office, Priyantha Mawatha, Kanatale Tel: 0262234488

Divisional Forest Officer
Divisional Forest Office
Mannar.

Resettlement of Families in Musali, Madhu, Manthai West DS Division

Our Authority has received a legal notice from Environmental Foundation limited regarding the settlement of families in Musali, Madhu and Manthai West DS division clearing the declared forest area.

Around 1,080 acre of virgin forest land were cleared for this purpose in Silawathurai – Pali area, Vedithaltivu (300 acre) and 250 m away from 23rd KM post to 29th KM, 200m wide and Vepankulam villages. in the limit of Vanniyar kulam, Potkerny

As this area is declared forest area with forest, this activity requires environmental approval from Environmental Impact Assessment process under IV C of the National Environmental Act. According to our knowledge environmental approval was not obtained from Central Environmental Authority which is an offence punishable under National Environmental Act.

We would like to know whether approval of the forest department was obtained for this purpose and why the environmental approval of the Central Environmental Authority was not obtained. If the land clearing activity was illegal please take necessary legal actions under your regulation.

M.S
/ *Kms*
M.SIVAKUMAR
Director
Central Environmental Authority
Eastern Provincial Office
Priyantha Mawatha
Kanatale.

M. Sivakumar
Director – Eastern Province
Central Environmental Authority
Eastern Provincial Office – Kanatale

- Copy 1 Chairman/ DG – CEA – For your information please
- 2 District Secretary, Mannar – For your action please
- 3 Divisional Secretary, Musali - For your action please
- 4 Divisional Secretary, Manthai West - For your action please
- 5 Divisional Secretary, Madhu - For your action please
- 6 Assistant Director, Complaint, CEA – For your information please

Handwritten notes and stamps in the bottom right corner, including a signature and some illegible text.



ඉඩම් කොමසාරිස් ජනරාල් දෙපාර්තමේන්තුව

காணி ஆணையாளர் நாயகத்தின் திணைக்களம்
LAND COMMISSIONER GENERAL'S DEPARTMENT

ඉඩම් මහලේකම් කාර්යාලය,
නො: 1200/6, රජමල්වත්ත පාර, බත්තරමුල්ල.
No: 1200/6, ரஜமல்வத்த வீதி, பத்தரமுல்ல.

No: 1200/6, Rajamalwatta Road, Battaramulla.

දුරකථන
දුරකථන
Fax } 0112868851

ඊමේල්
ඊ-මෙයල්
E-mail } info@landcommdept.gov.lk

දිනය
නිකුති
DATE } 2013.04.18

අංකය } 3/4/1/ඉ.කවි./ මුසලි /
මුල } විශේෂ (01)

මිලේ අංකය }
உமது இல } NP/28/04/03/169
YOUR NO }

පළාත් ඉඩම් කොමසාරිස්,
ඉඩම් පාලන දෙපාර්තමේන්තුව,
උතුරු පළාත

ඉඩම් කවචේරි අනුමැතිය ලබා දීම - මුසලි ප්‍රා.ලේ.කො

ඉහත කරුණු සම්බන්ධයෙන් මාගේ සමාංක හා 2013.04.11 දිනැතිව ඔබ වෙත එවන ලද ලිපියට අමතර වශයෙනි.

2. මන්නාරම දිස්ත්‍රික්කයේ මුසලි ප්‍රාදේශීය ලේකම් කොට්ඨාශයේ 139, මරුතමඩු ග්‍රාම නිලධාරී වසමේ පී.පී.පොට්කේනි (P.P.Potkeny) ගම්මානයේ ජනතාව සඳහා පදිංචියට හා වගාකටයුතු සිදු කිරීමට ඉඩම් බෙදාදීමට ඉඩම් කවචේරි පැවැත්වීම සඳහා අනුමැතිය ඉල්ලා මා වෙත එවන ලද ඔබේ සමාංක හා 2013.04.04 දිනැති ලිපිය හා බැඳේ.

3. අවතැන්වූ පවුල් ඒකකයක් සඳහා අක්කර 1/2 බැගින් ඉඩම් ලබාදීම සඳහා ඉඩම් කවචේරි පැවැත්වීම අනුමත කරන අතර අදාළ පුද්ගලයින් තෝරා ගැනීමේදී පහත සඳහන් කොන්දේසි වලට යටත්ව සුදුසු පුද්ගලයින් තෝරා ගන්නා ලෙස කාරුණිකව දන්වමි.

- I. තෝරා ගන්නා පුද්ගලයින් යුධ වාතාවරණය හේතුවෙන් අවතැන්වූ බව තහවුරු කර ගත යුතුය.
- II. ඉඩම් හිමිකම ලබන්නා විවාහකයෙකු විය යුතුය.
- III. අනන්‍යතාවය තහවුරු කිරීම සඳහා ජාතික හැඳුනුම්පත, වලංගු ගමන් බලපත්‍රය හෝ වලංගු රියදුරු බලපත්‍රය ඉදිරිපත් කළ යුතුය.
- IV. ඉඩම් හිමිකම ලබන්නා මේ වන විටත් රජයේ ඉඩම් හිමිකර ගෙන නොමැති බවට තහවුරු කර ගත යුතුය.

ඩී.ඒ.එස්. ජයසිංහ

අ.කලේ: ආර්.පී.ආර්.රාජපක්ෂ.

ඉඩම් කොමසාරිස්(සංවර්ධන).

ඉඩම් කොමසාරිස් ජනරාල්

පිටපත: 1. ප්‍රාදේශීය ලේකම් (මුසලි) - කරු, දැන ගැනීම සඳහා

Handwritten signature or mark

05/2001

අමාත්‍යාංශ විකුලේඛ අංක.

වන සංරක්ෂණ

සියලුම දිස්ත්‍රික් ලේකම්වරු

සියලුම ප්‍රාදේශීය ලේකම්වරු

රජයට අයත් සියලුම අවශේෂ කැලෑ කළමනාකරණය හා පාලනය කිරීම සඳහා
වන සංරක්ෂණව පැවරීම.

රජයේ අවශේෂ කැලෑ කළමනාකරණය යන මෑයෙන් යුතු මගේ අංක. 02/02/03/3011 හා 1998/07/01 දිනැති අංක. 05/98 දරණ විකුලේඛය මෙයින් අවලංගු කරන අතර, වගාම ක්‍රියාත්මක වන රටේ මෙම විකුලේඛය නිකුත් කරනු ලැබේ.


02) ඇතළු ජි ලංකාවේ නිවෙහ ස්වාභාවික කැලෑ ප්‍රධාන වශයෙන් ආයතන තුනක් මගින් පාලනය කෙරේ. එනම් වන සංරක්ෂණ දෙපාර්තමේන්තුව, වන ජීවී සංරක්ෂණ දෙපාර්තමේන්තුව සහ ප්‍රාදේශීය ලේකම් කාර්යාල වේ. රක්ෂිත වනාන්තර, යෝජනා රක්ෂිත වනාන්තර හා ඇතැම් අවශේෂ කැලෑ වන සංරක්ෂණ දෙපාර්තමේන්තුව මගින් පාලනය කරනු ලබන අතර, ඇති ස්වාභාවික රක්ෂිත, වන උද්‍යාන, වනම්, අගය භූමි සහ ස්වාභාවික රක්ෂිත, වන ජීවී සංරක්ෂණ දෙපාර්තමේන්තුව මගින් පාලනය කෙරේ. වන සංරක්ෂණ දෙපාර්තමේන්තුව හෝ වන ජීවී සංරක්ෂණ දෙපාර්තමේන්තුව මගින් පාලනය කළ යුතු වන කැලෑ වලට අවශේෂ කැලෑ යටතේ ප්‍රාදේශීය ලේකම්වරුන් යටතේ පාලනය වේ.

03) ඇතළු දිස්ත්‍රික් ලේකම්/ප්‍රාදේශීය ලේකම් යටතේ පාලනය වන සියලුම අවශේෂ කැලෑ ජාතික වන ප්‍රතිපත්තියට අදාළව කළමනාකරණය කිරීම, වැඩි දියුණු කිරීම හා ආරක්ෂා කිරීම සඳහා වන සංරක්ෂණ දෙපාර්තමේන්තුවට පවරනු ලැබේ. (එක්විටද අධ්‍යය අවස්ථාවලදී දිස්ත්‍රික් ලේකම්වරුන්/දිස්ත්‍රික් ලේකම්වරුන්ට හා ප්‍රාදේශීය ලේකම්වරුන්ට මෙම කැලෑ වල ආරක්ෂාව සඳහා, වන ආඥාපනත යටතේ පවරා දී ඇති බලතල ක්‍රියාත්මක කිරීමට මින් බාධාවක් නොවේ.)

04) රජයේ අවශේෂ කැලෑ කිසියම් වෙනත් පරිසරණ කටයුත්තක් සඳහා යොදා ගැනීමට අවශ්‍ය වන්නේ නම්, ඒ සම්බන්ධ ව්‍යාපෘති යෝජනාව වන සමයක් හා පරිසර ප්‍රමාණයන්ගේ ලේකම්ගේ ප්‍රධානත්වයෙන් යුත් අන්තර් අමාත්‍යාංශ කමිටුවට ඉදිරිපත් කර අනුමැතිය ලබාගත යුතු වේ. එම අන්තර් අමාත්‍යාංශ කමිටුව වන සමයක්, ඉඩම් හා වන ජීවී යන විෂයය ක්ෂේත්‍රයන්ට අදාළ අමාත්‍යාංශවල නියෝජිතයින්ගෙන් සමන්විත වේ. ඉඩම් ලබා ගැනීම සම්බන්ධයෙන් වූ ව්‍යාපෘති යෝජනාව පලවූව දිස්ත්‍රික් ඉඩම් පරිසරණ කමිටුවට ඉදිරිපත් කර, ඉන්පසු එම නිර්දේශය වන සංරක්ෂණ මගින් ඔහුගේ නිර්දේශ සහිතව අන්තර් අමාත්‍යාංශ කමිටුවට භාග්‍යාලී කළ යුතුය. මෙම කමිටුව මගින් අධ්‍යයනය කරනු ලබන එම යෝජනාව අනුමත කරන්නේ නම් පමණක් ජාතික සංරක්ෂණ පනත යටතේ පරිසර ප්‍රමාණවලට ලක් කිරීම සඳහා එම යෝජනාව යොදාගත හැකි වනු ඇත. පරිසර ඇගයීමක් අවශ්‍ය වන අවස්ථාවලදී එම අගය ඇගයීම සහතිකය යෝජනා විසින් ලබාගත හා යේ. ඉදිරිපත් කළ යුතු වේ. අදාළ නිර්දේශ අනුව ඉඩම් ලබාදීම පිළිබඳව අනුමැතිය හා විසින් දෙනු ලබන අතර, ඉන් පසුව අවස්ථාවට උචිත පරිදි අදාළ පාර්ශවයට සුදුසු තොරතුරු මත ඉඩම් ලබාදීම සඳහා යෝජනා ඉඩම් ඉඩම් කොමසාරිස් වෙත නිදහස් කරනු ලැබේ.

89
423

- 05) දැනට ප්‍රකාශයට පත්කර ඇති ජාතික වන ප්‍රතිපත්තියට අදාලව නව නීති කේට්ටුමපත් සකස් කරන තුරු ඉහත සඳහන් ක්‍රියා පිළිවෙත යොදා ගනිමින් රජයේ අවිශේෂ කැලෑ කළමනාකරණය කළයුතුය.
- 06) මෙම වක්‍රලේඛය නිකුත් කරනු ලබන්නේ රාජ්‍ය පරිපාලන, ස්වදේශ කටයුතු සහ පරිසාරන ප්‍රතිසංස්කරණ අමාත්‍යාංශයේ එකඟතාවය ඇතිවය.
- 07) කරුණාකර මෙම වක්‍රලේඛය ලද බව දන්වනු මැනවි.


 එන්. පක්ෂිනාදන්,
 ලේකම්,
 වන සම්පත් හා පරිසර අමාත්‍යාංශය.

පිටපත් :-

- | | | | |
|-----|----------------------------------------------------------------------------|----|--------------------|
| 1. | ජනාධිපති ලේකම් |)- | දැන ගැනීම සඳහා. |
| 2. | අග්‍රාමාත්‍ය ලේකම් |)- | දැන ගැනීම සඳහා. |
| 3. | අමාත්‍ය මණ්ඩල ලේකම් |)- | දැන ගැනීම සඳහා. |
| 4. | ලේකම්,
රාජ්‍ය පරිපාලන, ස්වදේශ කටයුතු හා
වැවිලි කර්මාන්ත අමාත්‍යාංශය. |)- | දැන ගැනීම සඳහා. |
| 5. | සෞඛ්‍ය සියලුම අමාත්‍යාංශවල ලේකම්වරු |)- | දැන ගැනීම සඳහා. |
| 6. | ඉඩම් කොමසාරිස් |)- | අවධාන කටයුතු සඳහා. |
| 7. | ඉඩම් නිරවුල් කිරීමේ කොමසාරිස් |)- | අවධාන කටයුතු සඳහා. |
| 8. | විද්‍යාඥ |)- | අවධාන කටයුතු සඳහා. |
| 9. | පළාත් ආණ්ඩුකාර ලේකම්වරු |)- | අවධාන කටයුතු සඳහා. |
| 10. | පළාත් සභාවල ප්‍රධාන ලේකම්වරු |)- | අවධාන කටයුතු සඳහා. |
| 11. | පළාත් සභාවල අමාත්‍යාංශ ලේකම්වරු |)- | අවධාන කටයුතු සඳහා. |
| 12. | සභාපති, මාර්ග සංවර්ධන අධිකාරිය |)- | අවධාන කටයුතු සඳහා. |
| 13. | පළාත් ඉඩම් කොමසාරිස්වරු |)- | අවධාන කටයුතු සඳහා. |
| 14. | දිසා වන නිලධාරීන් |)- | අවධාන කටයුතු සඳහා. |

C:/My d/Kak

(6) (1) වන උපවගන්තිය යටතේ ප්‍රකාශයට පත් කර ඇති සංරක්ෂණ වනයක පැවැත්ම හා ආරක්ෂාව සඳහා රජයේ ඉඩමක් නොවන්නා වූ ද (1) වන උපවගන්තියේ සඳහන් කවර හෝ ලක්ෂණයක් ඇත්තා වූ ද යම් නිශ්චල දේපළක් අවශ්‍ය වන අවස්ථාවක, එම නිශ්චල දේපළ, අමාත්‍යවරයාගේ නිර්දේශය මත (460 වන අධිකාරය වූ) ඉඩම් අත්කර ගැනීමේ පනත යටතේ අත්කර ගනු ලැබිය හැකි ය."

2009 අංක 65.6

3ආ. සංරක්ෂිත වනය පිහිටා තිබෙන්නේ යම් ප්‍රාදේශීය ලේකම් කොට්ඨාශයක ද නැතහොත් එවැනි කොට්ඨාශවල ද, අවස්ථාවෝචිත පරිදි එම කොට්ඨාශයේ හෝ කොට්ඨාශවල ප්‍රාදේශීය ලේකම්වරයා හෝ ලේකම්වරුන් විසින්, සංරක්ෂිත වනය ප්‍රකාශයට පත්කරනු ලබන බවට නියමයේ නිශ්චිතව දැක්වෙන දිනයට පෙරාතුව එම සංරක්ෂිත වනයේ යම් කොටසක් පිහිටා ඇති ප්‍රාදේශීය ලේකම් කොට්ඨාශවල සහ ඒ සංරක්ෂිත වනයට ආසන්නම සෑම නගරයකම හෝ ගමකම:-

3෦෦ වගන්තිය යටතේ කරන ලද නියමය ප්‍රසිද්ධියට පත් කළ යුතු බව,
1995 අංක 23.4

(අ) යෝජිත සංරක්ෂිත වනයේ පිහිටීම හා මායිම් හැකිතාක් දුරට නිශ්චිතව දක්වමින්: සහ

(ආ) යෝජිත සංරක්ෂිත වනය ප්‍රකාශයට පත් කිරීමේ දී ඇතිවන ප්‍රතිඵල පැහැදිලි කරමින්

එම නියමයට ප්‍රමාණවත් ප්‍රසිද්ධියක් ලබාදීම සඳහා අවශ්‍ය සියලුම පියවර ගත යුතු ය.

<p>3ආ. (1) අමාත්‍යවරයා විසින් ගැසට් පත්‍රයේ පළ කරනු ලබන නියමයක් මගින් යම් සංරක්ෂිත වනයක සීමා වෙනස් කළ බව හෝ සුළු වශයෙන් වෙනස් කළ බව ප්‍රකාශයට පත්කරනු ලැබිය හැකි ය.</p>	<p>සංරක්ෂිත වනයේ සීමාවන් වෙනස් කිරීම 1995 අංක 23.4</p>
<p>(2) (1) වන උපවගන්තිය යටතේ අමාත්‍යවරයා විසින් සාදන ලද නියමයක් ජනාධිපතිවරයා විසින් අනුමත කර, පාර්ලිමේන්තුව විසින් සම්මත කොට එසේ සම්මත කිරීම පිළිබඳ දැන්වීම ගැසට් පත්‍රයේ පළ කරන තුරු එම නියමය බලාත්මක නොවිය යුතු ය.</p>	

3ආ. මේ පනත යටතේ පවරන ලද යම් අපරාධ නඩුවක දී යම් ඉඩමක් පිහිටා ඇත්තේ සංරක්ෂණ වනයක් හෝ රක්ෂිත වනයක් තුළ ද යන ප්‍රශ්නය පැන නැගුණ අවස්ථාවක දී, එකී ඉඩම පිහිටා ඇත්තේ සංරක්ෂණ වනයක් හෝ රක්ෂිත වනයක් තුළ බවට වන සංරක්ෂක ජනරාල්වරයාගේ අත්සන යටතේ නිකුත් කරන ලද සහතිකයක්

වන සංරක්ෂණ වරයාගේ සහතිකයක් එහි සඳහන් කරුණු සම්බන්ධයෙන් බැඳී බැරෑරුම් පෙනෙන සාක්ෂිගත් විය යුතුය.
1995 අංක 23.4
2009 අංක 65.7

සාක්ෂි වශයෙන් ආවේශ්‍ය කරනු ලැබිය යුතු අතර එය එහි සඳහන් කරුණු සම්බන්ධයෙන් බැඳු බැල්මට පෙනෙන සාක්ෂියක් විය යුතු ය.

නියමය සිංහලෙන් හා දෙමළෙන් පළකිරීම
2009 අංක 65.V
උපලේඛනය

4. (1) එසේ රක්ෂිත වනය, පිහිටි පරිපාලන දිස්ත්‍රික්කයේ දිස්ත්‍රික් ලේකම් විසින්, ඒ නියමය මගින් නියම කරනු ලැබූ දිනයට පෙර, එහි පරිවර්තනයක් ඒ දිස්ත්‍රික්කයේ භාවිත භාෂාවෙන් පහත දැක්වෙන ආකාරයට ප්‍රසිද්ධ කරවිය යුතුය.

ඉහත සඳහන් නියමයට ඇතුළත් වන ඉඩමේ යම් කොටසක් අයත් වන්නාවූ දිස්ත්‍රික්කයේ සෑම ප්‍රාදේශීය ආදායම් නිලධාරියෙකුගේ කොට්ඨාශයක සහ ඒ ඉඩම අවට පිහිටි සෑම අසල්වැසි නගරයක් සහ ග්‍රාමයක් පාසා ද සිංහල හා දෙමළ යන භාෂා වලින් නිවේදනයක් ප්‍රසිද්ධ කරවිය යුතුය. එවැනි සෑම නිවේදනයකම:-

(අ) යෝජිත වනයේ පිහිටීම හා සීමා හැකිතාක් ආසන්න වශයෙන් නිශ්චිතව සඳහන් කළ යුතු අතර;

(ආ) ඒ වන රක්ෂා කිරීම නිසා උද්ගතවන ඵලවිපාක විස්තර කර තිබිය යුතු ය.

වනය තවදුරටත් රක්ෂා කොට නැහැයි ප්‍රකාශ කිරීමට අමාත්‍යවරයාට ඇති බලය

(2) අමාත්‍යවරයා විසින් ගැසට් පත්‍රයේ පළ කරවන නියමයක් මගින්, ඒ නියමයේ සඳහන් දින සිට යම් රක්ෂිත වනයක් හෝ එහි යම් කොටසක් රක්ෂණයෙන් නිදහස් විය යුතුයයි නියම කළ හැකිය. එසේ නියම කරන දින සිට ඒ වනය හෝ වනයේ කොටස රක්ෂණයෙන් නිදහස් විය යුතු ය.

සංරක්ෂිත වනයක හෝ රක්ෂිත වනයක මාර්ග සහ ජල මාර්ග නැවැත්වීමට වන නිලධාරියාට ඇති බලය

2009 අංක 65.8

5. සංරක්ෂණ වනයක හෝ රක්ෂිත වනයක පිහිටි පොදු හෝ පෞද්ගලික මාර්ගයක් නැතහොත් ජල මාර්ගයක් කලින් කල නැවැත්වීම, ඒ සඳහා යථා පරිදි බලය පවරන ලද වන නිලධාරියකු විසින් කළ හැකි ය.

එසේ වුව ද, එසේ නවතන ලද මාර්ගය හෝ ජල මාර්ගය වෙනුවට ප්‍රාදේශීය ලේකම්ගේ මතය අනුව ඒ හා සමාන පහසුතාවයකින් යුක්ත වූ වෙනත් මාර්ගයක් හෝ ජල මාර්ගයක් එවකටත් තිබිය යුතු ය. නැතහොත් ඉහත කී වන නිලධාරියා විසින් එවැනි ක්‍රියා සපයා හෝ ඉදිකර තිබිය යුතු ය.

එසේම තවදුරටත්, ඒ ආදේශක මාර්ගය හෝ ජල මාර්ගය යම් පුද්ගලයකුගේ හෝ පුද්ගලයින්ගේ සම්බන්ධතාවයන්ට හානිකර ලෙස බලපාන්නේ යැයි ප්‍රාදේශීය ලේකම්ට හැඟී යන අවස්ථාවක දී ඒ හේතුවෙන් ඔවුන්ට වන්දි ගෙවිය යුතු වූ විටෙක, එසේ ගෙවිය යුතු වන්දි ප්‍රමාණය ප්‍රාදේශීය ලේකම් විසින් නිශ්චය කිරීම නීත්‍යානුකූල විය යුතු ය.

විලක්කිකුලම්හි අවතැන්වුවන් නැවත පදිංචි කිරීම

විලක්කිකුලම් නැවත පදිංචි කළ අයගෙන් පවුල් 44 ක නිවාස වසා තිබුණු අතර ඔවුන් අතුරින් 03 දෙනෙකු තාවකාලික හේතු මතද ඉතිරි 41 දෙනෙකු දීර්ඝ කාලයක සිට එම නිවාස භාවිතා කර නොතිබුණි. විස්තර පහත දැක්වේ.

පදිංචි කරුගේ නම	ග්‍රාම නිලධාරී වසම	නිවස වසා තැබීමට හේතුව
ඒ නවුෆර්	අහනිමුරුප්පු	විවාහ මංගල්‍යය උත්සවයක් සඳහා පුත්තලම කල්පිටියට පිටත්ව ගොස් ඇත.
ජේ. මස්කුරි	අහනිමුරුප්පු	ස්වාමී පුරුෂයා කටාර්හි සේවය සඳහා පිටත්ව ගොස් ඇති අතර බිරිද මවගේ නිවසට පදිංචියට ගොස් ඇත.
මුහමද් ජුසුන් කුමුරා උමමා	වෙස්පම්කුලම්	නිවසේ වැඩ කටයුතු නිම නොකිරීම නිසා දිගුකාලීනව නිවස භාවිතා නොකරයි.
අබ්දුල් රහීම් නලීර්	වෙස්පම්කුලම්	දිගුකාලීනව පදිංචිව නොමැත.
සේනු ස්මයිල් සේනු පරිදි	වෙස්පම්කුලම්	අනුරාධපුර රෝහලට ප්‍රතිකාර සඳහා ගොස් ඇත.
අසනාර් මරික්කාර් ජාසිර්	වෙස්පම්කුලම්	රජයේ රැකියාවක නියුක්තවීම හේතුවෙන් වෙනත් ගමක වාසය කරයි.
අබ්දුල් කමුර් ජානුෆා	වෙස්පම්කුලම්	අසනීප හේතුවෙන් ළමයි සමඟ වෙනත් ගමක වාසය කරයි.
අබ්දුල් රහීම් රාහියා උමමා	වෙස්පම්කුලම්	ස්වාමීපුරුෂයා ජීවතුන් අතර නොමැති වීම නිසා හා ආරක්ෂාව නොමැති වීමෙන් ළමයි සමඟ වෙනත් ගමක වාසය කරයි.
අබ්දුල් රහීම් රබීසියා උමමා	වෙස්පම්කුලම්	ස්වාමීපුරුෂයා ජීවතුන් අතර නොමැති නිසා හා ආරක්ෂාව නොමැති වීමෙන් ළමයි සමඟ වෙනත් ගමක වාසය කරයි.

අම්නුදින් පානිමා	වෙප්පම්කුලම්	පානිය ජලය හිඟකම ප්‍රවාහන පහසුකම් නොමැතිකම හා ළමුන් සඳහා පාසැල් නොමැති වීම හේතුවෙන් වෙනත් ගමක වාසය කරයි.
අලි මුහම්මදි හලිමා	වෙප්පම්කුලම්	ස්ථීර රැකියාවක් නොමැති වීම හේතුවෙන් ජීවත් වීමට අපහසු වීම හේතුවෙන් දීර්ඝ කාලීනව පදිංචි වී නොමැත.
තාපුදින් ආසියා බෙහම්	වෙප්පම්කුලම්	වෙනත් ගමක වාසය කරයි.
තාපුදින් කුසුසියා බෙහම්	වෙප්පම්කුලම්	වෙනත් ගමක වාසය කරයි.
කේ.එන්. සබ්ලේ	පී.පී. පොටකනි	දිගුකාලීනව පදිංචිව නොමැත
ඒ.පී. මැක්සුල්	පී.පී. පොටකනි	දිගුකාලීනව පදිංචිව නොමැත
වයි.එම්. නලීම්	පී.පී. පොටකනි	ස්වාමිපුරුෂයා ගුවන්තොටුපලේ සේවය කරන අතර බිරිද පුත්තලම් දිස්ත්‍රික්කයේ ගුරුවරියක් වශයෙන් සේවය කරයි. එම නිසා නිවස භාවිතා නොකරයි.
කේ.එන්.එම්. නගීස්	පී.පී. පොටකනි	ස්වාමිපුරුෂයා පුත්තලම ලං.ග.ම යේ සේවය කරන අතර නිවසෙහි දිගුකාලීනව පදිංචිව නොසිටී
එම්.ඒ. රබුල්	එස්.පී. පොටකනි	2012 හිදී නිවාස ව්‍යාපෘතිය මගින් නිවාස ලබාදී ඇති අතර නිවෙසෙන් අඩක් ඉදිකර ඇති නිසා පදිංචිව නොමැත.
එස්. කුල්පියා	පී.පී. පොටකනි	නිවාස ව්‍යාපෘතියෙහි අවසන් වාරිකය ලබා නොගැනීම හේතුවෙන් නිවස සම්පූර්ණ කර නොමැත. එබැවින් දීර්ඝ කාලීනව පදිංචිව නොමැත.
එම්.අයි.එම්. ආර්තාන්	මරදමඩු	දිගුකාලීනව පදිංචිව නොමැත
එල්.ටී.එම්. ආසීර්	මරදමඩු	දිගුකාලීනව පදිංචිව නොමැත
ඒ.එම්. කිජාස්	මරදමඩු	දිගුකාලීනව පදිංචිව නොමැත
ඒ.පී. වාජ්පුරි	මරදමඩු	දිගුකාලීනව පදිංචිව නොමැත

එල්. ලක්ෂි	මරදමඩු	දිගුකාලීනව පදිංචිව නොමැත
එච්.එම්. ජවාන්	මරදමඩු	දිගුකාලීනව පදිංචිව නොමැත
එච්.එම්. නජීන්	මරදමඩු	දිගුකාලීනව පදිංචිව නොමැත
එම්.අයි.එම්. රමිෂ්	මරදමඩු	දිගුකාලීනව පදිංචිව නොමැත
එච්.එම්. අම්ජාන්	මරදමඩු	දිගුකාලීනව පදිංචිව නොමැත
ඒ.එම්.එම්. ඉද්දික්	මරදමඩු	දිගුකාලීනව පදිංචිව නොමැත
එල්.ටී.එම්. ෆර්නාන්	මරදමඩු	දිගුකාලීනව පදිංචිව නොමැත
එම්.අයි.එම්. හැරික්	මරදමඩු	දිගුකාලීනව පදිංචිව නොමැත
ඒ. මානාලියා	මරදමඩු	දිගුකාලීනව පදිංචිව නොමැත
ඒ.එම්. රමලක් උම්මා	මරදමඩු	දිගුකාලීනව පදිංචිව නොමැත
එල්.ටී.එම්. රාජන්	මරදමඩු	දිගුකාලීනව පදිංචිව නොමැත
එස්.එම්. රණියා	මරදමඩු	දිගුකාලීනව පදිංචිව නොමැත
එම්.එල්. පෙසසු මුහම්මදු	මරදමඩු	දිගුකාලීනව පදිංචිව නොමැත
එච්.එම්. හවුක්	මරදමඩු	දිගුකාලීනව පදිංචිව නොමැත
ඒ.එම්. යන්තාන්	මරදමඩු	දිගුකාලීනව පදිංචිව නොමැත
එම්.එම්. සුල්ෂිකාර්	මරදමඩු	දිගුකාලීනව පදිංචිව නොමැත
එම්.එම්. රමිහීන් මේසීන්	මරදමඩු	දිගුකාලීනව පදිංචිව නොමැත
එන්.එම්. සබීක් සලීක්	මරදමඩු	දිගුකාලීනව පදිංචිව නොමැත
ඒ.එම්. සක්දුල්ලා	මරදමඩු	දිගුකාලීනව පදිංචිව නොමැත
ඩබ්. අජ්වද්	මරදමඩු	දිගුකාලීනව පදිංචිව නොමැත
ඒ.එල්. සෙයිනුල් ආබ්දීන්	මරදමඩු	විගණනය සිදුකරන විට වෙනත් ස්ථානයක සිට ඇත.

අනුමැතිය ලැබූ පසු මෙහි තොරතුරු සහතික කර ගත යුතුය. (හැකි තරම් සියලුම තොරතුරු සපුරා දීමට ඉඩ ඇත.)

2

FORM 1 (Page1)

Application for REGISTRATION OF A COMPANY

Section 4(1) of Companies Act No. 7 of 2007 ("the Act")

(If there is insufficient space on the form to supply the information required, attach a separate sheet containing the information set out in the prescribed format)

(Section 4(1))
PAYMENT RECEIVED
 Rs: 1000/-
 Receipt No: 265322
 05 JUL 2012
 Dept of the Registrar of companies
 Shroff

No. of Company **

Type of the Company

(PRIVATE) LIMITED COMPANY *

Please see Section 3(1) of the Act

Name of Proposed Company

OMEGA CONSTRUCTION COMPANY (PVT) LTD

Name Approval number

164715

Registered Address

NO: 34, KADUMAYANKULAM ROAD, PUTTALAM.

(This must be a physical address in Sri Lanka and must not be a PO Box address)

DECLARATION UNDER SECTION 4(1)(a) OF THE ACT

I/we* declare that to the best of my/our* knowledge the name of this proposed company is not identical or similar to that of any existing company.

ARTICLES OF ASSOCIATION

- The Articles of Association of the proposed Company shall be as set out in the first schedule to the Act.
- The Articles of Association of the proposed company shall be as set out in the Annexure "A" signed by each of us *

INITIAL DIRECTORS

The following persons are the initial directors of the proposed company and signify their consent by signing below and certify that each one of them is not disqualified from being appointed or holding office as a director of a company:

Full name ***	NIC No/Passport No.* (Specify Country)	Residential Address	Email Address [optional]	Signature
BADIUDEEN MOHAMED RIYAJ	790992385 V	NO: 20, COLOMBO ROAD, THILLADIYA, PUTTALAM	NIL	
MOHAMED IBRAHIM MOHAMED NAYEEM	711761373 V	NO: 109/C, VIRUTHODA MADURANKULY.	NIL	

J&A MANAGEMENT SYSTEMS (PVT) LTD (SECRETARY)

Presented by

Email (Optional): NIL

Telephones: 011 2392773

Facsimile: 0114614687

* Delete what is not applicable

** To be completed by the Registry

***Please give first name(s) followed by surname in BLOCK letters.



RDC

අංක 26427

අනුමැතිය ලැබූ පසු මෙහි තොරතුරු සහතික කර ගත යුතුය.

2

Full Name ***	NIC No/Passport No.* (Specify Country)	Address **	Signature	Number of Shares (Please indicate if shares are held jointly.)
BADIUDEEN MOHAMED RIYAJ	790992385 V	NO: 20, COLOMBO ROAD, THILLADIYA, PUTTALAM		01
MOHAMED IBRAHIM MOHAMED NAYEEM	711761373 V	NO: 109/C, VIRUTHODA MADURANKULY.		01

TOTAL NUMBER OF SHARES

02

INITIAL SECRETARY / SECRETARIES

The following person(s) shall be the initial Secretary/Secretaries* of the proposed company and he/they* signify his/their* consent by signing below:-

Full Name	Address	Registration No.	Signature
J & A MANAGEMENT SYSTEMS (PRIVATE) LIMITED	NO.96-2/7, CONSISTORY BUILDING, MALWATTA ROAD (FRONT STREET), COLOMBO-11.	REG.NO. SEC/ (2) / 2004 / 153	J & A MANAGEMENT SYSTEMS (PRIVATE) LIMITED. Secretary to the Company (Reg. No. SEC / (2) 2004 / 153)

Signature of initial shareholders:

1.

2.

Date :

2	1	0	6	1	2
Day		Month		Year	

* Delete what is not applicable

** In the case of a natural person, please give residential address. In the case of a body corporate, please give the address or, if it does not have a registered office, of its principal place of business.

*** In the case of a natural person, please give first name(s) followed by surname in BLOCK letters.

registered office


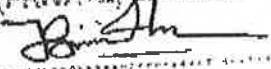
5114387

to any shares or debentures of the company*.

that the company has not since the date of the last return, issued any invitation to the public to subscribe for any shares or debentures of the company*

that the number of shareholders of the company does not exceed fifty*.

that the number of the shareholders of the company exceed fifty but the excess consists wholly of persons who under section 27 are not be taken into account in relation to that limit*.

Full Name ***	Position	Signature
BADIUDEEN MOHAMED RIYAJ	Director	
J & A MANAGEMENT SYSTEMS (PRIVATE) LIMITED	Secretary / Secretaries	J & A MANAGEMENT SYSTEMS (PRIVATE) LIMITED. 

Secretary to the Company
(Reg. No. SEC / (2) 2004 / 153)

Presented by:

J & A MANAGEMENT SYSTEMS
(PRIVATE) LIMITED
(SECRETARY)

Email (Optional) NIL

Telephone: 0112445877

Facsimile :NIL

- Note: (1) This Form should be filed with the Registrar General of Companies, within 30 working days from the date of Annual General Meeting/Resolution
- (2) Requirements in items (h), (i) and (j) of the Fifth Schedule to the Act need not be complied with

* Delete what is not applicable

** Columns 15 and 16 to be completed only in the case of a Private Company.

*** In the case of a natural person, please give surname in BLOCK letters followed by first name(s)